

สารบัญ

	หน้า
วิสัยทัศน์จังหวัด	1
ยุทธศาสตร์การพัฒนาจังหวัด	1
คำขวัญประจำเมือง	1
คำขวัญประจำอำเภอ	2 - 4
ตราประจำจังหวัด	5
ธงประจำจังหวัด	5
ดอกไม้ประจำจังหวัด	5
ต้นไม้ประจำจังหวัด	5
ปลาประจำจังหวัด	5
ทำเนียบผู้ว่าราชการจังหวัดสุราษฎร์ธานี	6-7
ประวัติเมืองสุราษฎร์ธานี	8
บทที่ 1 สภาพทั่วไป	9-10
บทที่ 2 ข้อมูลด้านสังคม	
2.1 ประชากร	11
2.2 การปกครอง	12-14
2.3 การศึกษา	15
2.4 สาธารณสุข	16-22
2.5 ศาสนาและวัฒนธรรม	22-25
2.6 ความปลอดภัยในชีวิตและทรัพย์สิน	26-29
บทที่ 3 ข้อมูลด้านเศรษฐกิจ	
3.1 สถานการณ์เศรษฐกิจ	31-36
3.2 ผลการจัดเก็บข้อมูล จปฐ.	37-42
3.3 ดัชนีราคาผู้บริโภคจังหวัดสุราษฎร์ธานี	42-51
3.4 ด้านการเกษตรกรรม การประมง การปศุสัตว์ และการสหกรณ์	52-56
3.5 การอุตสาหกรรมและแร่ธาตุ	56-58
3.6 ผลิตภัณฑ์ OTOP	58
3.7 การขึ้นทะเบียนประกันสังคม	58-60
3.8 สถานการณ์การท่องเที่ยว	60-64

บทที่ 4	ทรัพยากรธรรมชาติและสิ่งแวดล้อม การใช้ที่ดิน แหล่งน้ำ และการดำเนินการตามนโยบายรัฐบาล	
	4.1 ด้านทรัพยากรธรรมชาติและสิ่งแวดล้อม	65-72
	4.2 แหล่งน้ำเพื่อการเกษตร	73-75
	4.3 การใช้ดิน ปัญหาการบุกรุกและการออกเอกสารสิทธิ	75-82
	4.4 การป้องกันอุบัติเหตุ อุบัติภัย และภัยแล้ง	83-89
	4.5 การร้องเรียน/ร้องทุกข์	90-92
	4.7 โครงสร้างพื้นฐาน	92-93
	4.8 โครงการก่อสร้างรถไฟทางคู่ช่วงสุราษฎร์ธานี-ชุมทางหาดใหญ่-สงขลา	94-95
บทที่ 5	ปัญหาสำคัญของจังหวัด	
	5.1 การแก้ไขปัญหาที่ดินทำกินจังหวัดสุราษฎร์ธานี	97-98
	5.2 ปัญหาราคาผลผลิตการเกษตรตกต่ำ	98-99
	5.3 สถานการณ์การค้ามนุษย์ของจังหวัดสุราษฎร์ธานี	100-104
	5.4 ปัญหาการจัดการขยะและน้ำเสีย	104-105
	5.5 ปัญหาจากภัยธรรมชาติต่างๆ (อุทกภัย ภัยแล้ง และดินถล่ม)	105-107
	5.6 สรุปปัญหาการบุกรุกที่ราชพัสดุ	107-108
	5.7 สรุปมาตรการในการรักษาความปลอดภัยนักท่องเที่ยว	108-112
บทที่ 6	โครงการสำคัญของจังหวัด	
	6.1 โครงการพัฒนาท่าอากาศยานสุราษฎร์ธานี	113
	6.2 โครงการอ่างเก็บน้ำธารประเวศ อำเภอกะพะงั่น จังหวัดสุราษฎร์ธานี	113
	6.3 โครงการก่อสร้างโรงพยาบาลระดับตติยภูมิขั้นสูง	114
	6.4 การพัฒนาอุตสาหกรรมโคเนื้อ/โคขุนอย่างครบวงจร	115
	6.5 โครงการก่อสร้างขยายทางหลวงเป็น 4 ช่องจราจร เส้นทางหมายเลข 401 ตอนแยกโคกเคียน-ช่องซาลี-ท่าโรงช้าง(สุราษฎร์ธานี-ตะกั่วป่า-จังหวัดพังงา	116
	6.6 โครงการก่อสร้างขยายทางหลวงเป็น 4 ช่องจราจร ทางหลวงหมายเลข 415 ตอนนาเหนือ-บางคราม-พนม	116

วิสัยทัศน์

“ เมืองเกษตรคุณภาพ การท่องเที่ยวยั่งยืน สังคมเป็นสุข ”

เป้าประสงค์รวม(Goals)

1. เพิ่มศักยภาพการพัฒนาเศรษฐกิจด้านการเกษตรและอุตสาหกรรมเกษตร การท่องเที่ยว และการขนส่งโลจิสติกส์
2. สู่อสังคมนิยมสุขด้วยการพัฒนาคุณภาพชีวิตของประชาชน
3. มีฐานทรัพยากรธรรมชาติและบริหารจัดการสิ่งแวดล้อมที่ยั่งยืน

ประเด็นยุทธศาสตร์(Strategic Issues)

1. การเพิ่มศักยภาพการแข่งขันภาคเกษตรและอุตสาหกรรมเกษตร
2. การส่งเสริมการท่องเที่ยวที่ยั่งยืน
3. การเชื่อมโยงเส้นทางคมนาคมและศูนย์โลจิสติกส์(Logistics) ภาคใต้ตอนบน
4. การพัฒนาสังคมปลอดภัย คุณภาพชีวิตที่ดี และมีศักยภาพในการแข่งขัน
5. การสร้างฐานทรัพยากรธรรมชาติที่มั่นคงและมีสภาพแวดล้อมที่เหมาะสม

ตำแหน่งพัฒนา(Positioning)

1. อุตสาหกรรมยางพาราและอุตสาหกรรมปาล์มน้ำมัน(การผลิตพื้นฐานและการแปรรูป)
2. การผลิตผลไม้(เงาะ ทุเรียน มังคุด และลองกอง) และอาหารทะเล
3. อุตสาหกรรมท่องเที่ยว

คำขวัญประจำจังหวัดสุราษฎร์ธานี

เมืองร้อยเกาะ

เกาะอร้อย

หอยใหญ่

ไข่แดง

แหล่งธรรมะ

คำขวัญประจำอำเภอ

อำเภอเวียงสระ

“ ชุมชนเมืองโบราณ สืบสานศรีวิชัย ตลาดใหญ่การค้า
 ยางพาราชั้นดี มากมีไม้ผล ผู้คนมีน้ำใจ ”

อำเภอท่าชนะ

“ หอยขาวอร้อยดี คันธูลีทุเรียนเด็ด
 หาดสำเร็จเที่ยวสบาย ทำกระจายผ้าไหมงาม
 เลื่องลือนามระกำหวาน ไหว้อังคารพุทธทาส
 ชมธรรมชาติเขาประสงค์
 ส้มไม่ลง.....ท่าชนะ ”

อำเภอกาญจนดิษฐ์

“ หอยใหญ่นางรม ชมวิทยาลัยฝึกสิง มากยิ่งกุ่มกุลาคำ
 งามล้ำพระไสลยาสน์ พระพุทธบาทควรผดุง
 รุ่งเรืองเมืองท่าทอง ”

อำเภอเมืองสุราษฎร์ธานี

“เมืองห้าบกกหน้านามตาปี

พระธาตุศรีฯ วัดธรรมเกาะลำพู
 ตลาดน้ำศูนย์ราชการสะพานใหญ่
 หลวงพ่อพัฒนพุทธิคุณบึงขุนทะเล ”

อำเภอบ้านนาสาร

เกาะโรงเรียนชื่อเฟื่อง รวยเหมืองแร่ แท่น้ำผึ้ง นำทิ้งปลาเม็งยำ
 เลิศล้ำถ้ำผา เพลินตาน้ำตกสวย งดงามด้วยอุทยาน

อำเภอบ้านนาเดิม

ยางพาราเขียวขจี รสดีผลไม้ หลากหลายพระดี
ศักดิ์ศรีเมืองเก่า เขาพลุน้ำแร่ร้อน พักผ่อนแอ่งห้วยใหญ่

อำเภอวิภาวดี

"ธรรมชาติงามยิ่ง เมืองแม่หญิงกล้าหาญ
มีอุทยานแก่งกรุง น้ำตกสูงวิภาวดี มหานทีคลองยัน
ศูนย์พระราชทานศิลปอาชีพ"

อำเภอท่าฉาง

ฟาร์มหอยแครง แหล่งกุ้งกุลาดำ แห่งน้ำประจำปี
ประเพณีแข่งเรือ ลั่นเหลือนาข้าว มะพร้าวหมากพลู
งามหรรษารน้ำร้อน อนุสรณ์พ่อท่านแมน
หมื่นแสนตาลโตนด ของโปรดเคยกุ้ง

อำเภอพุนพิน

เมืองแม่น้ำสองสาย องค์กรายณ์ล้ำค่า
เจ้าพระยาท่าข้าม ถิ่นงามสราญรมย์
อุดมอัญมณีศรีวิชัย เกรียงไกรสะพานจุล

อำเภอพระแสง

แทรกเตอร์พระราชทาน มีตำนานท่านหญิง งามจริงบางสวรรค์
ปาล์มน้ำมันชั้นดี ธาตุาปีสัมพันธ มหัตถรรพ์สระแก้ว

อำเภอพนม

“ บัวผุดสวย รวยเขาเสียบหมอก ”

อำเภอเกาะสมุย

พระใหญ่เกาะฟาน อุทยานกลางทะเล
เจดีย์ล้ำค่า ตายายเป็นหิน
ดินแดนมะพร้าว ก้าวสู่สากล

อำเภอเกาะพะงัน

“ เกาะพะงันพระจันทร์สวย สายน้ำใส หาดทรายขาว
ปะการังแพรว เพ็ชรกลางอ่าว เมืองคนดี ”

อำเภอศรีรัตนนิคม
เมืองเก่าเขาราวุ สายน้ำคู่มุมดวงคลองยัน
โบราณสถานสำคัญถ้ำสิงขร
มีบ่อน้ำร้อนคลองน้ำใส
บารมียิ่งใหญ่หลวงพ่อเชื่อม

อำเภอเคียนซา
“ บ่อถ่านหิน ถิ่นนกน้ำ งามทุ่งทอง ส่องตาปี ไม้ดีจันทร์กะพ้อ ”

อำเภอดอนสัก
“ เขาชะโงกเด่นสง่า แหล่งประมงล้ำค่า
เทียบท่าเฟอร์รี่ น้ำตกสวยวิภาวดี
บารมีหลวงพ่ोज้อย ”

อำเภอไชยา
“ พระบรมธาตุคู่เมือง รุ่งเรืองพุทธศาสน์
พุทธทาสปราชญ์โลก สอนโมกขพลาราม
ลือนามศรีวิชัย ผ้าไหมพุมเรียง
ทะเลเคียงหาดทราย แหล่งซื้อขายไข่เค็ม ”

อำเภอชัยบุรี
“ เมืองชายแดน แผ่นดินปาล์ม งามถ้ำหอม แวดล้อมคุณธรรม ”

อำเภอบ้านตาขุน
“ ภูเขาสูง เขื่อนสวย รวยผลไม้ ไร่อาชญากรรม คุณธรรมล้ำเลิศ
ต้นกำเนิดเสาสหลักเมือง ”

ตราประจำจังหวัดสุราษฎร์ธานี



หมายถึง พระบรมธาตุไชยา กล่าวกันว่า พระบรมธาตุไชยา เป็นที่บรรจุพระบรมสารีริกธาตุของ พระสัมมาสัมพุทธเจ้า ซึ่งเป็นปูชนียสถานสำคัญที่สุดของจังหวัด เป็นที่เคารพสักการะบูชาของชาว จังหวัดสุราษฎร์ธานี และพุทธศาสนิกชนทั่วไป

ธงประจำจังหวัดสุราษฎร์ธานี




ธงประจำจังหวัดสุราษฎร์ธานีมี 2 แถบสี คือ แถบบนสีแดง แถบล่างสีเหลือง และมีตราประจำจังหวัด (รูปเจดีย์พระบรมธาตุไชยา) กลางผืนธง

ดอกไม้ประจำจังหวัดสุราษฎร์ธานี



ดอกบัวผุด ชื่อสามัญ Sapria Himalayana
ชื่อวิทยาศาสตร์ Sapria Himalayana Griff

ต้นไม้ประจำจังหวัดสุราษฎร์ธานี



ต้นเคี่ยม เป็นไม้ยืนต้น ซึ่งเจริญเติบโตในที่ร้อนชื้น มีมากในจังหวัดสุราษฎร์ธานี

ปลาประจำจังหวัดสุราษฎร์ธานี



ปลาทะพัด หรือนิยมเรียกว่า ปลาคะโรวาน่า ในจังหวัดสุราษฎร์ธานี จะเรียกว่า “ปลาหางเซ่”

ทำเนียบผู้ว่าราชการจังหวัดสุราษฎร์ธานี

ลำดับ	รายนาม-รายพระนาม	จาก พ.ศ.	ถึง พ.ศ.
1	พระยารัตนทีฤาไชย(คอออยู่ตี ณ ระนอง)	ร.ศ.125(2449)	2458
2	พระยาชุมพรบุรีศรีสมุทรเขต	2485	2489
3	พระยาพิศาลสารเกษตร	2459	2461
4	พระยาวิชิตภักดีศรีสุราษฎร์ธานี	2461	2463
5	พระยาศรีมหาเกษตร	2463	2469
6	พระยาสุราษฎร์ธานี	2469	2477
7	พระบริบูรณ์วุฒิราษฎร์	2477	2481
8	หลวงสถุภฏสารลักษณ์	2481	2484
9	หลวงอรรถกัลยาณวินิจ	2485	2485
10	นายชลอ จารุจินดา	2485	2486
11	หลวงเกษมประศาสน์	2486	2487
12	ขุนสำราษราษฎร์บริรักษ์	2487	2487
13	นายแม่น อรจันทร์	2487	2489
14	ขุนรัฐวุฒิวิจารณ์	2489	2492
15	นายเลื่อน ไชแสง	2492	2496
16	ขุนอักษรสารสิทธิ์	2496	2497
17	นายจันทร์ สมบูรณ์กุล	2497	2501
18	นายฉลอง รมิตานนท์	2501	2503
19	นายประพันธ์ ณ พัทลุง	2503	2509
20	นายพร บุญยะประสพ	2509	2511
21	นายคล้าย จิตพิทักษ์	2511	2515
22	นายอรุณ นาถะเดชะ	2515	2517
23	นายอนันต์ สงวนนาม	2517	2519
24	นายชลิต พิมลศิริ	2519	2521
25	นายกาจ รัชัษมณี	2521	2522
26	นายสนอง รอดโพธิ์ทอง	2522	2524
27	นายไสว ศิริมงคล	2524	2526
28	นายนิพนธ์ บุญญภัทโร	2526	2530
29	นายวิโรจน์ ราชรักษ์	2530	2532
30	นายดำริ วัฒนสิงหะ	2532	2533
31	นายอนุ สงวนนาม	2533	2535
32	นายประพัฒน์พงษ์ บำเพ็ญสิทธิ์	2535	2537
33	นายประยูร พรหมพันธุ์	2537	2539
34	นายปรีชา รัชัษคิต	2539	2540
35	นายนิเวศน์ สมสกุล	2540	2541
36	นายภูซงค์ รุ่งโรจน์	2541	2543
37	นายชาญชัย สุนทรมัญญ์	2543	2544

ลำดับ	รายนาม-รายพระนาม	จาก พ.ศ.	ถึง พ.ศ.
38	นายยงยุทธ ตะโกพร	2544	2545
39	ม.ล.ประทีป จรุงโรจน์	2546	2547
40	นายธีระ โรจนพรพันธุ์	2546	2547
41	นายวิจิตร วิชัยสาร	2547	2549
42	ดร.นิวัฒน์ สวัสดิ์แก้ว	2549	2550
43	นายวินัย บัวประดิษฐ์	2550	2551
44	นายประชา เตรีตน์	2551	2552
45	นายดำรงห์ บุญจริง	2552	2553
46	นายธีระยุทธ เอี่ยมตระกูล	2553	2555
47	นายเชิดศักดิ์ ชูศรี	เม.ย.2555	ก.ย.2555
48	นายฉัตรป้อง ฉัตรภูติ	พ.ย.2555	ก.ย.2558
49	นายวงศ์ศิริ พรหมชนะ	ต.ค.2558	ปัจจุบัน

ประวัติเมืองสุราษฎร์ธานี

จังหวัดสุราษฎร์ธานี เป็นเมืองเก่าแก่ตั้งแต่สมัยก่อนประวัติศาสตร์ ชนพื้นเมือง ได้แก่ เขมร และมาลายูตั้งเดิม ชนพื้นเมืองเหล่านี้อาศัยอยู่ในเขตลุ่มน้ำหลวง และรอบบริเวณอ่าวบ้านดอน ก่อนที่ชาวอินเดียจะเข้ามาตั้งถิ่นฐานเผยแพร่วัฒนธรรม ดังปรากฏหลักฐานในชุมชนโบราณที่อำเภอท่าชนะ และอำเภอไชยา มีหลักฐานว่าในพุทธศตวรรษที่ 13 บริเวณนี้เป็นศูนย์กลางของอาณาจักรศรีวิชัย เมื่ออาณาจักรนี้เสื่อมลง จึงแยกออกเป็น 3 เมือง คือ เมืองไชยา เมืองท่าทอง และเมืองศรีรัฐ ขึ้นตรงต่อเมืองนครศรีธรรมราช ต่อมาในสมัยของพระบาทสมเด็จพระจอมเกล้าเจ้าอยู่หัวโปรดฯ ให้ย้ายเมืองท่าทองมาตั้งที่บ้านดอน (ตัวเมืองปัจจุบัน) และยกฐานะเป็นเมืองจัตวา ขึ้นตรงต่อกรุงเทพมหานคร พระราชทานนามว่า เมืองกาญจนดิษฐ์ ในรัชสมัยพระบาทสมเด็จพระจุลจอมเกล้าเจ้าอยู่หัว ได้ปรับปรุงระบบบริหารราชการแผ่นดิน ให้จัดตั้งมณฑลขึ้นโดยได้โปรดเกล้าฯ ให้รวมเมืองไชยา กาญจนดิษฐ์ หลังสวน และชุมพร เป็นมณฑล เรียกว่า มณฑลชุมพร เมื่อ พ.ศ.2441 และตั้งศาลาว่าการมณฑลที่เมืองชุมพร ต่อมาเมื่อปี พ.ศ. 2458 ในรัชสมัยพระบาทสมเด็จพระมงกุฎเกล้าเจ้าอยู่หัว ได้โปรดเกล้าฯ ให้ย้ายศาลาว่าการมณฑลชุมพรมาตั้งที่ บ้านดอน พร้อมทั้งพระราชทานนามให้ใหม่ว่า “เมืองสุราษฎร์ธานี”

เนื่องจากพระองค์ทรงเห็นว่าราษฎรมีภริยามารยาทเรียบร้อย ตั้งมั่นในศีลธรรมและหลักพระพุทธศาสนา พร้อมกันนี้ได้พระราชทานเปลี่ยนชื่อแม่น้ำสายหลักของเมืองพุทธศาสนา พร้อมกันนี้ได้พระราชทานเปลี่ยนชื่อ แม่น้ำสายหลักของเมือง ซึ่งราษฎรเรียกว่า แม่น้ำบ้านดอนบ้าง แม่น้ำหลวงบ้าง และแม่น้ำท่าข้ามบ้างเป็น “**แม่น้ำตาปี**” เนื่องจากแม่น้ำนี้เป็นลุ่มน้ำสายใหญ่ มีน้ำตลอดปี และใหญ่กว่าแม่น้ำสายใดในเขตมณฑลปักษ์ใต้ พื้นที่ลุ่มน้ำเป็นพื้นที่ที่อุดมสมบูรณ์ มีราษฎรตั้งบ้านเรือนประกอบการเพาะปลูกและการค้าขายจำนวนมาก นับได้ว่าเป็นแม่น้ำสายสำคัญสายหนึ่งในราชอาณาจักรสยาม จึงได้โปรดเกล้าฯ พระราชทานนามของแม่น้ำใหม่ให้สอดคล้องกับชื่อเท็จจริงสืบไป

บทที่ 1 สภาพทั่วไป

ลักษณะทางกายภาพ

จังหวัดสุราษฎร์ธานีตั้งอยู่บนฝั่งตะวันออกของภาคใต้ ห่างจากกรุงเทพฯ โดยทางรถยนต์ ประมาณ 645 กิโลเมตร มีเนื้อที่ประมาณ 13,079.61 ตารางกิโลเมตร หรือ 8,174,758.61 ไร่ มีเนื้อที่มากเป็นอันดับ 6 ของประเทศ และมีพื้นที่มากที่สุดในภาคใต้ ฝั่งทะเลด้านอ่าวไทยในจังหวัดสุราษฎร์ธานี มีความยาวประมาณ 156 กิโลเมตร มีเกาะขนาดใหญ่ ได้แก่ เกาะสมุย เนื้อที่ 227.25 ตารางกิโลเมตร เกาะพะงัน มีเนื้อที่ 194.2 ตารางกิโลเมตร นอกจากนี้ยังมีหมู่เกาะอ่างทอง และเกาะบริวาร 42 เกาะ เกาะสมุย เป็นเกาะที่ใหญ่ที่สุดในจังหวัด ห่างจากฝั่งทะเลประมาณ 20 กิโลเมตร และห่างจากศาลากลางจังหวัด ประมาณ 80 กิโลเมตร

ทิศเหนือ	ติดต่อกับจังหวัดชุมพรและอ่าวไทย
ทิศใต้	ติดต่อกับจังหวัดนครศรีธรรมราชและกระบี่
ทิศตะวันตก	ติดต่อกับจังหวัดพังงาและระนอง
ทิศตะวันออก	ติดต่อกับอ่าวไทยและจังหวัดนครศรีธรรมราช

ลักษณะภูมิประเทศ

จังหวัดสุราษฎร์ธานี มีลักษณะภูมิประเทศเป็นภูเขาประมาณ 49 % ของพื้นที่จังหวัด มีเทือกเขาสูงทอดยาวตามแนวเหนือใต้ของพื้นที่จังหวัด ลักษณะภูมิประเทศดังกล่าว ก่อให้เกิดลุ่มน้ำน้อยใหญ่ รวม 14 ลุ่มน้ำ ลุ่มน้ำที่สำคัญ ได้แก่ ลุ่มน้ำตาปี พุมดวง ท่าทอง ท่ากระจ่าย ไชยา ท่าฉาง เป็นต้น แม่น้ำลำคลองในจังหวัดทุกสายไหลลงสู่อ่าวไทยด้านทิศตะวันออก สำหรับลักษณะภูมิประเทศของจังหวัดสุราษฎร์ธานี สรุปได้ดังนี้

1. ภูมิประเทศเป็นที่ราบสูง ภูเขาสลับซับซ้อน ได้แก่ พื้นที่ในเขตอำเภอคีรีรัฐนิคม พระแสง พนม ท่าฉาง ไชยา ท่าชนะ เวียงสระ ชัยบุรี และ อำเภอวิภาวดี
2. ภูมิประเทศเป็นที่ราบชายฝั่งทะเล ได้แก่ พื้นที่อำเภอเมืองและพุนพิน
3. ภูมิประเทศเป็นที่ราบสูงด้านตะวันออก ได้แก่ พื้นที่อำเภอดอนสัก กาญจนดิษฐ์ เวียงสระ และบ้านนาสาร
4. ภูมิประเทศที่เป็นที่ราบสูงตอนกลางส่วนใหญ่อยู่ในอำเภอเมือง พุนพิน เคียนซา พระแสง พนม บ้านนาเดิม ท่าชนะ ท่าฉาง และไชยา
5. ลักษณะภูมิประเทศเป็นเกาะในอ่าวไทย ได้แก่ พื้นที่อำเภอเกาะสมุย เกาะพะงัน หมู่เกาะอ่างทอง และเกาะบริวาร รวม 42 เกาะ

ลักษณะภูมิอากาศ

เนื่องจากทำเลที่ตั้งอยู่ระหว่างสองฝั่งมหาสมุทรจึงได้รับอิทธิพลจากลมมรสุมตะวันตกเฉียงใต้ ซึ่งเกิดบริเวณทะเลอันดามันบ้างเป็นครั้งคราว เนื่องจากมีแนวเทือกเขาตะนาวศรี เทือกเขาภูเก็ต และเทือกเขาถนนครศรีธรรมราช แลบบริเวณจังหวัดระนอง จังหวัดชุมพร จังหวัดพังงา จังหวัดภูเก็ต และจังหวัดนครศรีธรรมราชเป็นแนวช่วยลดอิทธิพลลมมรสุมดังกล่าว จังหวัดสุราษฎร์ธานีจะได้รับอิทธิพลจากลมมรสุมตะวันออกเฉียงเหนือเป็นส่วนใหญ่ มรสุมตะวันออกเฉียงเหนือปกติจะมีแหล่งกำเนิดบริเวณทะเลจีนใต้และอ่าวไทย ทำให้จังหวัดสุราษฎร์ธานีได้รับอิทธิพลจากลมมรสุมตะวันออกเฉียงเหนือที่พัดผ่านอ่าวไทยและมรสุมตะวันออกเฉียงใต้จากมหาสมุทรอินเดีย จึงมีช่วงฤดูฝนยาวนานระหว่างเดือนพฤษภาคมถึงเดือนมกราคม

แหล่งน้ำธรรมชาติ

จังหวัดสุราษฎร์ธานี มีลุ่มน้ำใหญ่น้อยรวม 14 ลุ่มน้ำ แต่ละลุ่มน้ำมีแม่น้ำ และร่องหลายสาย ทุกสายล้วนไหลลงสู่อ่าวไทย แม่น้ำในสุราษฎร์ธานี ตัดขวางคาบสมุทรออกสู่ทะเลด้านตะวันออกในอดีตอาศัยเรือช่วย แม่น้ำเดินทางติดต่อกัน และติดต่อกับเมืองชายฝั่งแม่น้ำที่มีลักษณะทางอุทกวิทยาที่สำคัญของจังหวัดสุราษฎร์ธานี คือ แม่น้ำตาปี แม่น้ำพุมดวง ซึ่งเป็นเส้นเลือดใหญ่ของชาวจังหวัดสุราษฎร์ธานี แม่น้ำที่สำคัญของจังหวัดมี 2 สาย คือ

แม่น้ำตาปี เกิดจากเทือกเขาถนนครศรีธรรมราช ไหลผ่าน อ.ชัยบุรี อ.พระแสง อ.เวียงสระ อ.เคียนซา อ.บ้านนาสาร อ.บ้านนาเดิม อ.พุนพิน และไหลลงสู่อ่าวไทยที่ อ.เมือง มีความยาวประมาณ 230 กิโลเมตร ปริมาณน้ำเฉลี่ย 5,900 ล้าน ลบ.ม.ต่อปี มีแม่น้ำสาขาที่สำคัญ 6 สาย ได้แก่ คลองสินปุน คลองอิปัน คลองพุนพิน คลองท่ากูบ คลองมะขามเตี้ย และคลองขวาง

แม่น้ำพุมดวงหรือแม่น้ำคีรีรัฐ เกิดจากคลองแสง คลองสก และคลองยันไหลผ่าน อ.บ้านตาขุน อ.คีรีรัฐนิคม และท่าฉาง บรรจบกับแม่น้ำตาปีที่ อ.พุนพิน ยาวประมาณ 80 กิโลเมตร ปริมาณน้ำเฉลี่ย 6,600 ล้าน ลบ.ม. ต่อปี คลองสาขาที่สำคัญ 4 สาย ได้แก่ คลองยัน คลองแสง คลองสก และคลองพนม

บทที่ 2

ข้อมูลด้านสังคม

2.1 ประชากร

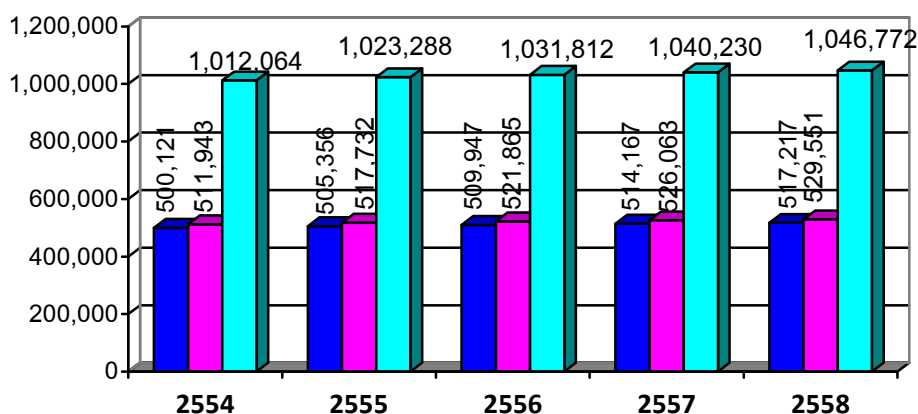
จังหวัดสุราษฎร์ธานี มีประชากรจำนวน 1,046,772 คน ชาย 517,217 คน หญิง 529,555 คน (ข้อมูล ณ ธันวาคม 2558) อำเภอที่มีประชากรมากที่สุด คือ อำเภอเมือง รองลงมาอำเภอกาญจนดิษฐ์ และอำเภอพุนพิน ประชากรส่วนใหญ่นับถือศาสนาพุทธ โดยประกอบอาชีพทางการเกษตรเป็นหลัก โดยใช้พื้นที่ในการเกษตรประมาณร้อยละ 45 ของพื้นที่ทั้งหมด นอกจากนี้ยังประกอบอาชีพทางด้านปศุสัตว์ ประมง อุตสาหกรรม และการทำเหมืองแร่

จำนวนประชากรจังหวัดสุราษฎร์ธานี ปี พ.ศ.2553 ถึง ปี พ.ศ.2558

พ.ศ.	ชาย	หญิง	รวม
2554	500,121	511,943	1,012,064
2555	505,356	517,732	1,023,288
2556	509,947	521,865	1,031,812
2557	514,167	526,063	1,040,230
2558	517,217	529,555	1,046,772

ที่มา : กรมการปกครอง

แผนภูมิแสดงจำนวนประชากร(พ.ศ.2554-2558)



2.2 การปกครอง

- 1) การปกครองท้องที่ แบ่งการปกครองเป็น 19 อำเภอ 131 ตำบล 1,074 หมู่บ้าน
- 2) โครงสร้างบริหารราชการส่วนภูมิภาค และส่วนกลาง แบ่งเป็น
 - 2.1) หน่วยงานราชการบริหารส่วนภูมิภาค มีทั้งหมด 34 หน่วยงาน
 - 2.2) หน่วยงานราชการบริหารส่วนกลางมี 125 หน่วยงาน
 - 2.3) หน่วยงานรัฐวิสาหกิจ สังกัดกระทรวงอื่น ๆ จำนวน 23 หน่วยงาน
 - 2.4) หน่วยงานอิสระของรัฐ 2 หน่วยงาน
- 3) การปกครองท้องถิ่น มีหน่วยการปกครอง 3 รูปแบบ คือ องค์การบริหารส่วนจังหวัด 1 แห่ง เทศบาล 40 แห่ง (เทศบาลนคร 2 แห่ง เทศบาลเมือง 3 แห่ง เทศบาลตำบล 35 แห่ง องค์การบริหารส่วนตำบล 97 แห่ง ดังนี้

จำนวนตำบล หมู่บ้าน เทศบาล และองค์การบริหารส่วนตำบลในแต่ละอำเภอ ณ ธันวาคม 2558

อำเภอ	พื้นที่ (ตร.กม.)	ห่างจาก จังหวัด(กม.)	จำนวน(แห่ง)				จำนวนบ้าน หลังคาเรือน
			ตำบล	หมู่บ้าน	เทศบาล	อบต.	
เมือง	231.317	1	11	59	3	7	94,835
พุนพิน	1,201.163	12	16	98	1	16	40,606
บ้านนาสาร	835.060	41	11	65	4	6	24,523
กาญจนดิษฐ์	873.539	18	13	117	5	9	39,806
ดอนสัก	458.000	61	4	41	1	4	14,660
เกาะสมุย	227.250	84	7	39	1	0	45,046
เกาะพะงัน	193.000	100	3	17	4	0	14,000
ไชยา	1,004.634	68	9	54	3	6	20,195
ท่าชนะ	683.086	78	6	81	1	6	22,167
คีรีรัฐนิคม	1,347.370	55	8	85	1	8	16,805
บ้านตาขุน	1,300.000	71	4	29	2	3	7,136
พนม	703.223	80	6	56	2	4	13,600
ท่าฉาง	1,160.426	37	6	46	1	6	13,425
บ้านนาเดิม	206.000	50	4	30	1	4	8,582
เคียนซา	580.000	61	5	51	2	4	18,390
เวียงสระ	433.587	65	5	64	5	1	23,972
พระแสง	1,328.062	68	7	74	2	7	2,514
ชัยบุรี	430.000	112	4	37	0	4	10,332
วิภาวดี	543.530	70	2	31	0	2	6,651
รวม			131	1,074	40	97	460,852

ที่มา : กรมการปกครอง

จำนวนประชากร

สถานที่/พ.ศ.	2554	2555	2556	2557	2558
ประเทศไทย	64,076,033	64,456,695	64,785,909	65,124,716	65,729,098
ภาคใต้	8,891,855	9,060,187	9,131,425	9,208,504	9,290,708
กลุ่มภาคใต้ฝั่งอ่าวไทย	3,541,380	3,567,975	1,589,970	3,609,292	3,627,855
จังหวัดสุราษฎร์ธานี	1,012,064	1,023,288	1,031,812	1,040,230	1,046,772

ที่มา : สำนักทะเบียนกลาง กรมการปกครอง ณ วันที่ 31 ธันวาคม 2558

จำนวนประชากรจังหวัดสุราษฎร์ธานี

ณ ธันวาคม 2558

อำเภอ	ชาย	หญิง	รวม
เมืองสุราษฎร์ธานี	84,252	92,054	176,306
กาญจนดิษฐ์	51,822	53,104	104,926
ดอนสัก	18,536	18,929	37,465
เกาะพะงัน	8,387	8,336	723
ไชยา	24,970	26,036	51,008
ท่าชนะ	27,239	27,176	54,415
คีรีรัฐนิคม	21,922	21,956	43,878
บ้านตาขุน	8,026	7,954	15,980
พนม	19,394	18,940	38,334
ท่าฉาง	16,796	16,682	33,478
บ้านนาสาร	35,041	35,850	70,891
บ้านนาเดิม	11,845	12,157	24,002
เคียนซา	24,382	24,017	48,399
เวียงสระ	30,041	31,294	61,335
พระแสง	34,541	34,146	68,687
พุนพิน	46,622	46,771	93,393
ชัยบุรี	13,924	13,556	27,480
วิภาวดี	7,994	7,358	15,352
เกาะสมุย	31,483	33,237	64,720
รวม	517,217	529,555	1,046,772

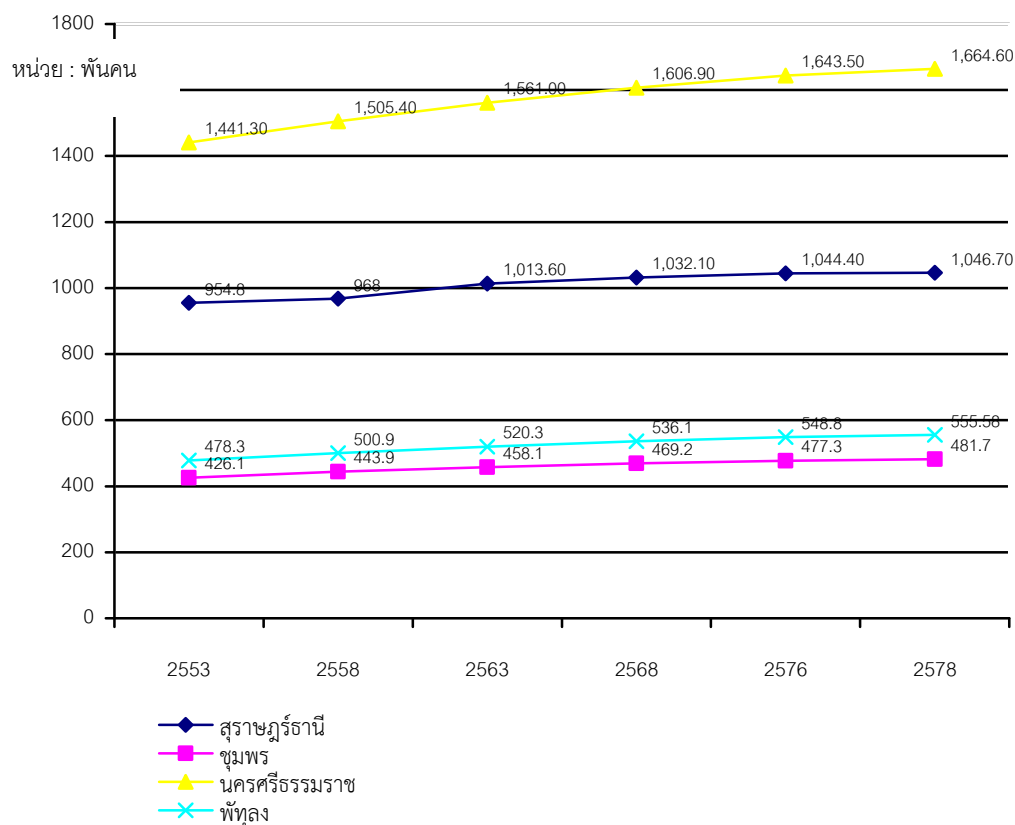
ที่มา : กรมการปกครอง ณ วันที่ 31 ธันวาคม 2558

การคาดประมาณประชากรของประเทศไทย พ.ศ.2553-2578

ลำดับ	กลุ่มจังหวัด/จังหวัด	การคาดประมาณประชากรของประเทศไทย พ.ศ.2553-2578					
		2553	2558	2563	2568	2573	2578
1	รวมทั้งประเทศ	67,789.36	65,104.4	65,996.2	66,370.7	66,174.3	65,350.1
2	ภาคใต้	8,529.3	8,825.5	9,064.3	9,238.5	9,348.3	9,383.6
3	กลุ่มจังหวัดภาคใต้ ฝั่งอ่าวไทย	3,300.5	3,438.2	3,553.0	3,644.3	3,714.0	3,751.5
	สุราษฎร์ธานี	954.8	968.0	1,013.6	1,032.1	1,044.4	1,046.7
	ชุมพร	426.1	443.9	458.1	469.2	477.3	481.7
	นครศรีธรรมราช	1,441.3	1,505.4	1,561.0	1,606.9	1,643.5	1,664.6
	พัทลุง	478.3	500.9	520.3	536.1	548.8	555.58
4	กลุ่มจังหวัดภาคใต้ ฝั่งอันดามัน	2,067.1	2,132.1	2,180.6	2,213.0	2,229.3	2,227.3
5	กลุ่มจังหวัดภาคใต้ ชายแดน	3,161.8	3,255.4	3,330.7	3,381.2	3,405.4	3,405

ที่มา : สำนักงานคณะกรรมการพัฒนาการเศรษฐกิจและสังคมแห่งชาติ

กราฟแสดงการคาดประมาณประชากรกลุ่มภาคใต้ฝั่งอ่าวไทย พ.ศ.2553-2578



2.3 การศึกษา

จังหวัดสุราษฎร์ธานี มีสถานศึกษาทั้งสิ้น 594 แห่ง มีครู/อาจารย์ 8,611 คน มีนักเรียน นักศึกษา 161,873 คน อัตราส่วนครู/อาจารย์ ต่อนักเรียน นักศึกษา เป็น 1 : 18.80 โดยสามารถแยกตามประเภทได้ ดังนี้

สังกัด	จำนวนสถานศึกษา	จำนวนผู้สอน	จำนวนนักเรียน/นักศึกษา	อัตราส่วนครู :นักเรียน
ระดับการศึกษาขั้นพื้นฐาน				
รัฐบาล	475	4,041	80,738	1:19
เอกชน	84	2,253	49,749	1:22
เทศบาล/อบจ.	14	426	9,465	1:22.21
สำนักงานตำรวจแห่งชาติ	4	38	730	1:19.21
ระดับต่ำกว่าปริญญาตรี				
อาชีวศึกษา(รัฐบาล)	7	401	8,645	1:21.56
อาชีวศึกษา(เอกชน)	5	334	5,650	1:16.92
ระดับอุดมศึกษา	44	1,789	38,791	1:22
รัฐบาล	2	784	1,246	1:1.59
เอกชน	3	34	5,650	1:16.92
รวม	594	8,611	161,873	1:18.80

ที่มา : สำนักงานเขตพื้นที่การศึกษาสุราษฎร์ธานี เขต 1

นอกจากนี้ ยังมีสถานศึกษาในระดับอื่น ดังนี้

1. ระบบการศึกษานอกโรงเรียน คือ ศูนย์การศึกษานอกโรงเรียนมีสถานศึกษาทุกอำเภอ
2. สถาบันเปิดสอนระดับปริญญาโท คือ มหาวิทยาลัยราชภัฏสุราษฎร์ธานี สถาบันบัณฑิตพัฒนบริหารศาสตร์(นิด้า) มหาวิทยาลัยสงขลานครินทร์ เขตการศึกษาสุราษฎร์ธานี มหาวิทยาลัยรามคำแหง มหาวิทยาลัยวลัยลักษณ์ ศูนย์วิทยบริการจังหวัดสุราษฎร์ธานี มหาวิทยาลัยขอนแก่น มหาวิทยาลัยมหามกุฏราชวิทยาลัย(วัดธรรมบูชา) มหาวิทยาลัยมหาจุฬาลงกรณ์ราชวิทยาลัย(วัดพัฒนาราม) และมหาวิทยาลัยตาปี
3. สถาบันเปิดสอนวิชาชีพ คือ สถาบันพัฒนาฝีมือแรงงานภาค 11 สุราษฎร์ธานี วิทยาลัยสารพัดช่างสุราษฎร์ธานี วิทยาลัยการอาชีพไชยา และวิทยาลัยการอาชีพเวียงสระ

2.4 สาธารณสุข

● บุคลากรสาธารณสุข

ปัจจุบันจังหวัดสุราษฎร์ธานี มีบุคลากรสาธารณสุขทั้งภาครัฐ รัฐวิสาหกิจและเอกชน ดังนี้

1. ภาครัฐ จำนวนและอัตราส่วนบุคลากรสาธารณสุข : ประชากรทั้งจังหวัด

แพทย์	จำนวน	331	คน อัตราส่วน 1:3,127
ทันตแพทย์	จำนวน	85	คน อัตราส่วน 1:12,179
เภสัชกร	จำนวน	163	คน อัตราส่วน 1:6,351
พยาบาลวิชาชีพ	จำนวน	1,980	คน อัตราส่วน 1:523
พยาบาลเทคนิค	จำนวน	19	คน อัตราส่วน 1:54,486
นักการแพทย์แผนไทย	จำนวน	73	คน อัตราส่วน 1: 14,064

- โรงพยาบาลสุราษฎร์ธานี จำนวนและอัตราส่วนบุคลากรสาธารณสุข : ประชากรทั้งจังหวัด

แพทย์	จำนวน	108	คน อัตราส่วน 1:9,506
ทันตแพทย์	จำนวน	14	คน อัตราส่วน 1:73,333
เภสัชกร	จำนวน	39	คน อัตราส่วน 1:26,325
พยาบาลวิชาชีพ	จำนวน	644	คน อัตราส่วน 1:1,594
พยาบาลเทคนิค	จำนวน	22	คน อัตราส่วน 1:46,667
นักวิชาการสาธารณสุข	จำนวน	513	คน อัตราส่วน 1:2,018
เจ้าพนักงานสาธารณสุข	จำนวน	298	คน อัตราส่วน 1:3,474
เจ้าพนักงานทันตแพทย์	จำนวน	134	คน อัตราส่วน 1:7,726
นักการแพทย์แผนไทย	จำนวน	20	คน อัตราส่วน 1:51,333

- โรงพยาบาลเกาะสมุย จำนวนและอัตราส่วนบุคลากรสาธารณสุข : ประชากรทั้งอำเภอ

แพทย์	จำนวน	19	คน อัตราส่วน 1:9,506
ทันตแพทย์	จำนวน	6	คน อัตราส่วน 1:73,333
เภสัชกร	จำนวน	11	คน อัตราส่วน 1:26,325
พยาบาลวิชาชีพ	จำนวน	87	คน อัตราส่วน 1:1,594
พยาบาลเทคนิค	จำนวน	4	คน อัตราส่วน 1:46,667
นักการแพทย์แผนไทย	จำนวน	3	คน อัตราส่วน 1:51,333

- โรงพยาบาลชุมชน จำนวนและอัตราส่วนบุคลากรสาธารณสุข : ประชากรในพื้นที่ 17 อำเภอ

แพทย์	จำนวน	94	คน อัตราส่วน 1:8,424
ทันตแพทย์	จำนวน	47	คน อัตราส่วน 1:16,848
เภสัชกร	จำนวน	75	คน อัตราส่วน 1:10,558
พยาบาลวิชาชีพ	จำนวน	666	คน อัตราส่วน 1:1,589
พยาบาลเทคนิค	จำนวน	12	คน อัตราส่วน 1:65,988
นักการแพทย์แผนไทย	จำนวน	50	คน อัตราส่วน 1:15,837

2. ภาคเอกชน (รพ.เอกชน)

แพทย์	จำนวน	71	คน อัตราส่วน 1:14,460
ทันตแพทย์	จำนวน	4	คน อัตราส่วน 1:256,666
เภสัชกร	จำนวน	28	คน อัตราส่วน 1:36,667
พยาบาลวิชาชีพ	จำนวน	248	คน อัตราส่วน 1:4,140
พยาบาลเทคนิค	จำนวน	10	คน อัตราส่วน 1:102,666

อัตราส่วนบุคลากรสาธารณสุข(ภาครัฐ รัฐวิสาหกิจ และเอกชน)

แพทย์	จำนวน	340	คน อัตราส่วน 1:3,020
ทันตแพทย์	จำนวน	75	คน อัตราส่วน 1:13,689
เภสัชกร	จำนวน	187	คน อัตราส่วน 1:5,490
พยาบาลวิชาชีพ	จำนวน	2,396	คน อัตราส่วน 1:428
3. อาสาสมัครสาธารณสุข	จำนวน	19,259	คน อัตราส่วน 1 : 53

● สถานบริการสาธารณสุข

ปัจจุบันจังหวัดสุราษฎร์ธานี มีสถานบริการสาธารณสุขทั้งภาครัฐ รัฐวิสาหกิจและเอกชนดังนี้

1. ภาครัฐ

โรงพยาบาลศูนย์	ขนาด	800	เตียง	จำนวน	1	แห่ง
โรงพยาบาลทั่วไป	ขนาด	160	เตียง	จำนวน	1	แห่ง
โรงพยาบาลชุมชน	ขนาด	90	เตียง	จำนวน	1	แห่ง
โรงพยาบาลชุมชน	ขนาด	60	เตียง	จำนวน	4	แห่ง
โรงพยาบาลชุมชน	ขนาด	30	เตียง	จำนวน	12	แห่ง
โรงพยาบาลชุมชน	ขนาด	10	เตียง	จำนวน	1	แห่ง
โรงพยาบาลสังกัดกรมสุขภาพจิต	ขนาด	1,300	เตียง	จำนวน	1	แห่ง
โรงพยาบาลสังกัดกระทรวงกลาโหม	ขนาด	30	เตียง	จำนวน	2	แห่ง
โรงพยาบาลส่งเสริมสุขภาพตำบล				จำนวน	66	แห่ง
ศูนย์สุขภาพชุมชนเมือง				จำนวน	5	แห่ง
ศูนย์บริการสาธารณสุขเทศบาล (ศูนย์บริการร่วมกับ ศสม.)				จำนวน	5	แห่ง
ศูนย์มะเร็งสุราษฎร์ธานี	ขนาด	80	เตียง	จำนวน	1	แห่ง
สถานีอนามัย(สังกัด อปท.)				จำนวน	1	แห่ง

2. ภาครัฐวิสาหกิจ

สถานพยาบาลเขื่อนรัชชประภา	จำนวน	1	แห่ง
สถานพยาบาลการไฟฟ้า	จำนวน	1	แห่ง

3. ภาคเอกชน

โรงพยาบาล	ขนาด	409	เตียง	จำนวน	7	แห่ง
คลินิกแพทย์เฉพาะทาง/ทั่วไป				จำนวน	177	แห่ง
คลินิกทันตกรรม				จำนวน	70	แห่ง
คลินิกกายภาพบำบัด				จำนวน	3	แห่ง
คลินิกการพยาบาลและผดุงครรภ์				จำนวน	231	แห่ง
สถานพยาบาลแพทย์แผนไทย				จำนวน	9	แห่ง
เทคนิคการแพทย์				จำนวน	10	แห่ง
ร้านขายยา				จำนวน	480	แห่ง
- แผนปัจจุบันที่มีเภสัชกร				จำนวน	370	แห่ง
- แผนปัจจุบันบรรจุเสร็จ				จำนวน	54	แห่ง
- แผนปัจจุบันบรรจุเสร็จสำหรับสัตว์				จำนวน	5	แห่ง
- แผนโบราณ				จำนวน	51	แห่ง

งานบริการสาธารณสุข

ตาราง จำนวนและอัตราผู้มารับบริการในสถานบริการของรัฐ จ.สุราษฎร์ธานี ปีงบประมาณ 2555-2557

รายการ	2555		2556		2557	
	จำนวน (คน)	อัตรา	จำนวน (คน)	อัตรา	จำนวน (คน)	อัตรา
1. ผู้รับบริการแผนกผู้ป่วยนอก (ร้อยละของประชากร)	1,884,128	185.15	1,991,460	193.97	1,625,078	156.97
2. ผู้ป่วยรับการรักษแผนก ผู้ป่วยนอก(ร้อยละของ ประชากร)	1,501,983	147.59	1,544,772	150.46	1,267,020	122.38
3. ผู้ป่วยรับการรักษแผนก ผู้ป่วยใน(ร้อยละของ ประชากร)	152,660	15	162,285	15.80	174,005	12.94
4. ส่งผู้ป่วยไปรักษาต่อภายใน จังหวัด(ร้อยละของผู้ป่วยนอก)	72,571	4.83	35,038	4.85	69,057	5.45
5. ส่งผู้ป่วยไปรักษาต่อต่าง จังหวัด(ร้อยละของผู้ป่วยนอก)	5,643	0.33	5,292	0.34	2,956	0.23

ที่มา : สำนักงานสาธารณสุขจังหวัดสุราษฎร์ธานี

ในปีงบประมาณ 2556 มีผู้รับบริการแผนกผู้ป่วยนอกในโรงพยาบาลศูนย์ โรงพยาบาลทั่วไป โรงพยาบาลชุมชนและโรงพยาบาลส่งเสริมสุขภาพตำบลคิดเป็นร้อยละ 193.97ของประชากรทั้งจังหวัด เพิ่มขึ้นจากปีที่ผ่านมา ส่วนผู้ป่วยที่รับการรักษแผนกผู้ป่วยนอกและผู้ป่วยรับการรักษแผนกผู้ป่วยใน คิดเป็นร้อยละ 150.46 และร้อยละ 15.80 ของประชากรทั้งจังหวัดตามลำดับ จะเห็นได้ว่าจำนวนผู้มารับบริการแผนกผู้ป่วยนอกมีจำนวนมากกว่าจำนวนประชากรทั้งจังหวัด (ข้อมูลจากทะเบียนราษฎร์) ส่วนหนึ่งเนื่องจากจังหวัดสุราษฎร์ธานีเป็นที่ตั้งของโรงพยาบาลศูนย์และโรงพยาบาลเฉพาะทาง เช่น โรงพยาบาลสวนสราญรมย์ เป็นต้น ส่งผลให้มีประชากรจากจังหวัดใกล้เคียงมารับบริการ รวมทั้งแรงงาน ต่างชาติที่อาศัยอยู่ในพื้นที่ดังกล่าวด้วย

ผู้ป่วยที่ได้รับการส่งต่อไปรับการรักษาต่อภายในจังหวัดคิดเป็นร้อยละ 4.85 ของผู้ป่วยทั้งหมด ลดลงจากปีที่ผ่านมา สำหรับการส่งผู้ป่วยไปรับการรักษาต่อต่างจังหวัดมีแนวโน้มเพิ่มขึ้นจากร้อยละ 0.33 และร้อยละ 0.34 ของผู้ป่วยนอกทั้งหมดในปีงบประมาณ 2555 และปีงบประมาณ 2556 และร้อยละ 0.23 ในปีงบประมาณ 2557

สาเหตุการป่วยของผู้ป่วยนอก

ตาราง จำนวนและอัตราสาเหตุการป่วยของผู้ป่วยนอก(ต่อแสนประชากร) จ.สุราษฎร์ธานี

พ.ศ.2555-2557

สาเหตุการป่วย	2555		2556		2557(ม.ค.-ก.ย.)	
	จำนวน (คน)	อัตรา	จำนวน (คน)	อัตรา	จำนวน (คน)	อัตรา
1. โรคระบบหายใจ	459,318	45,136.71	405,167	39,464.42	230,717	22,286.48
2. โรคระบบไหลเวียนเลือด	403,606	39,661.95	392,377	38,218.63	245,238	17,358.50
3. โรคระบบย่อยอาหารรวม	333,909	32,812.90	317,702	30,945.08	179,701	17,358.50
โรคในช่องปาก						
4. โรคเกี่ยวกับต่อมไร้ท่อ	399,853	39,293.15	401,391	39,096.62	255,074	24,639.28
โภชนาการ						
5. โรคระบบกล้ามเนื้อรวม	309,831	30,446.77	300,204	29,240.72	164,649	15,904.53
โครงร่างและเนื้อเยืดเสริม						
6. โรคติดเชื้อและปรสิต	128,772	12,654.29	130,711	12,731.62	83,204	7,071.25
7. โรคแปรปรวนทางจิตและ	116,523	11,451.48	96,439	9,393.43	56,026	5,411.92
พฤติกรรม						
8. โรคผิวหนังและเนื้อเยื่อใต้	98,112	9,641.36	86,565	8,431.67	47,831	4,620.31
ผิวหนัง						
9. โรคระบบสืบพันธุ์ร่วม	88,072	8,654.74	87,863	8,558.10	60,119	5,807.29
ปัสสาวะ						
10. โรคตาบางส่วนประกอบ	64,141	6,303.07	63,804	6,214.69	45,122	4,358.63
ของตา						
- อาการ อาการแสดงและสิ่ง	413,014	40,586.46	422,850	41,186.79	217,521	21,011.79
ผิดปกติ						
- สาเหตุจากภายนอกอื่นๆ	275,383	27,061.60	248,288	24,183.95	110,419	10,666.10
- อุบัติเหตุจากการขนส่งและ	34,241	3,364.82	31,790	3,096.43	18,680	1,804.42
ผลที่ตามมา						

ที่มา : สำนักงานสาธารณสุขจังหวัดสุราษฎร์ธานี

สาเหตุการป่วยของผู้ป่วยนอกอันดับแรกของจังหวัดสุราษฎร์ธานี ได้แก่ โรคระบบหายใจ คิดเป็นอัตรา 45,136.71 และ 39,464.42 และ 22,286.48 ต่อประชากรแสนคน ในปี พ.ศ.2555 พ.ศ.2556 และ พ.ศ.2557 ตามลำดับรองลงมาได้แก่ โรคระบบไหลเวียนเลือด ที่มีแนวโน้มลดลงเช่นเดียวกับโรคระบบย่อยอาหารรวมโรคในช่องปาก โรคเกี่ยวกับต่อมไร้ท่อโภชนาการ และโรคระบบกล้ามเนื้อรวม โครงสร้างและเนื้อเยืดเสริม

สาเหตุการป่วยของผู้ป่วยใน

ตารางจำนวนและอัตราสาเหตุการป่วยของผู้ป่วยใน(ต่อแสนประชากร) จ.สุราษฎร์ธานี พ.ศ. 2555 - 2557

สาเหตุการป่วย	2555		2556		2557(ม.ค.-ก.ย.)	
	จำนวน (คน)	จำนวน (คน)	จำนวน (คน)	อัตรา	จำนวน (คน)	อัตรา
1. โรคระบบย่อยอาหารอื่นๆ	10,713	1,052.75	8,844	861.43	6,874	664.00
2. โรคติดเชื้ออื่นๆ ของลำไส้	8,511	836.36	8,009	780.09	5,383	519.97
3. โรคติดเชื้อและปรสิตอื่นๆ	8,463	831.65	9,777	952.30	5,313	513.21
4. โรคติดเชื้อเฉียบพลันและ โรคอื่นๆ ของทางเดิน หายใจส่วนบน	4,364	428.84	3,333	324.64	2,590	250.18
5. การบาดเจ็บด้วยอุบัติเหตุ จากสาเหตุภายนอกอื่น ๆ และผลที่ตามมา	6,570	645.62	5,009	487.89	3,494	337.50
6. โรคทางเดินหายใจส่วนล่าง เรื้อรัง	5,388	529.47	4,256	414.54	3,819	368.90
7. ผู้ขับขี่จักรยานยนต์ได้รับ บาดเจ็บจากอุบัติเหตุ	4,440	436.31	3,461	337.11	2,456	237.24
8. ความผิดปกติเกี่ยวกับ ระบบสืบพันธุ์ร่วมปีสภาวะ	5,111	502.25	3,955	385.22	3,221	311.13
9. ปอดอักเสบ	7,098	697.51	5,635	548.76	3,962	382.71
10. โรคไส้ติ่งอักเสบ	2,041	200.56	1,660	161.68	1,055	101.90
- ภาวะแทรกซ้อนของการตั้งครรภ์ฯ	17,877	1,756.75	13,726	1,336.95	96,630	930.22
- อาการและอาการแสดงผิดปกติฯ	14,458	1,420.77	13,236	1,289.22	9,690	936.02
- การคลอดบุตรคนเดียวโดย วิธีธรรมชาติ	10,725	1,053.93	8,371	815.35	5,533	534.46
- อุบัติเหตุจากการขนส่งอื่นๆ ผลที่ตามมา	1,014	99.64	643	62.63	435	42.01
- คนเดินเท้าและคนขี่จักรยาน ได้รับบาดเจ็บจากอุบัติเหตุ การขนส่ง	295	28.98	470	45.77	231	22.31

ที่มา : สำนักงานสาธารณสุขจังหวัดสุราษฎร์ธานี

สาเหตุการป่วยของผู้ป่วยในอันดับแรกของจังหวัดสุราษฎร์ธานี ได้แก่ โรคระบบย่อยอาหารอื่นๆ ซึ่งมีอัตรา 1,052.75 ต่อประชากรแสนคนในปี พ.ศ.2555 และมีแนวโน้มลดลงในปี 2556 คิดเป็นอัตรา 861.43 ต่อประชากรแสนคน อันดับที่สองโรคติดเชื้ออื่นๆ ของลำไส้มีแนวโน้มลดลงจากอัตรา 836.36 ต่อประชากรแสนคนในปี พ.ศ.2555 และอัตรา 780.09 ต่อประชากรแสนคนในปี พ.ศ.2556 สำหรับโรคติดเชื้อและปรสิตอื่น ๆ ซึ่งมีแนวโน้มเพิ่มสูงขึ้นจากอัตรา 831.65 ต่อประชากรแสนคน ในปี พ.ศ.2555 และเป็นอัตรา 952.30 ต่อประชากรแสนคน ในปี 2556 โรคติดเชื้อเฉียบพลันและโรคอื่นๆ ของทางเดินหายใจส่วนบน และการบาดเจ็บด้วยอุบัติเหตุจากสาเหตุภายนอกอื่นๆ และผลที่ตามมา มีอัตราการป่วยลดลงจากปีที่ผ่านมา

สาเหตุการตาย

ตารางสาเหตุการตาย 10 อันดับแรกของจังหวัดสุราษฎร์ธานี ปี พ.ศ.2555-2557(อัตราต่อประชากรแสนคน)

สาเหตุการตาย	2555		2556		2557(ม.ค.-ก.ย.)	
	จำนวนป่วย	อัตรา	จำนวนป่วย	อัตราป่วย	จำนวนป่วย	อัตราป่วย
1. โรคระบบไหลเวียนเลือด	864	84.90	657	63.99	537	51.87
2. เนื้องอก(รวมมะเร็ง)	676	66.42	509	49.57	264	25.50
3. โรคติดเชื้อและปรสิต	507	49.82	465	45.29	304	29.36
4. โรคระบบหายใจ	614	60.33	495	48.21	347	33.51
5. สาเหตุภายนอกอื่น ๆ	235	23.09	193	18.79	100	9.65
อุบัติเหตุอื่นๆ						
6. อุบัติเหตุจากขนส่ง	300	29.48	225	21.91	185	17.84
7. โรคระบบประสาท	464	45.59	333	32.43	66	6.37
8. โรคระบบสืบพันธุ์ร่วม	130	12.77	91	8.86	51	4.92
ปีสภาวะ						
9. โรคระบบย่อยอาหาร	149	14.64	125	12.17	71	6.85
รวมโรคในช่องปาก						
10. โรคเกี่ยวกับต่อไทรอยด์	63	6.19	49	4.77	27	2.60
- ชราภาพ	290	28.49	186	18.11	101	9.75
- การเป็นลมและล้มพับ	45	4.42	18	1.75	8	0.77
- ใช้ไม่ทราบสาเหตุ	3	0.29	0	0	0	0

ที่มา : สำนักงานสาธารณสุขจังหวัดสุราษฎร์ธานี

โรคระบบไหลเวียนเลือดเป็นสาเหตุการตายอันดับแรกของประชาชนในจังหวัดสุราษฎร์ธานี คิดเป็นอัตรา 84.90 และ 63.99 และ 51.87 ต่อแสนประชากร ในปี พ.ศ.2555 พ.ศ.2556 พ.ศ.2557 ตามลำดับ อันดับที่สอง ได้แก่ โรคเนื้องอก(รวมมะเร็ง) ซึ่งมีแนวโน้มลดลงจากในปี 2556 สำหรับโรคติดเชื้อและปรสิต และโรคระบบหายใจก็มีแนวโน้มลดลงเช่นกัน

สาเหตุภายนอกอื่นๆ และอุบัติเหตุอื่นๆ ในปี พ.ศ.2556 มีอัตรา 18.79 ต่อแสนประชากรลดลงจากปีที่ผ่านมาเช่นเดียวกับอุบัติเหตุจากการขนส่งซึ่งลดลงจากอัตรา 29.48 ต่อแสนประชากรในปี พ.ศ. 2555 เป็นอัตรา 21.91 ต่อแสนประชากรในปี พ.ศ.2556

สถานการณ์โรคที่ต้องเฝ้าระวังทางระบาดวิทยา

ตาราง จำนวนและอัตราป่วย(ต่อแสนประชากร) ด้วยโรคติดต่อที่ต้องเฝ้าระวังปี พ.ศ.2555-2557

สาเหตุ	2555		2556		2557	
	จำนวนป่วย	อัตรา	จำนวนป่วย	อัตราป่วย	จำนวนป่วย	อัตราป่วย
1. อุจจาระร่วง	18,854	1,881.49	17,509	1,720.59	13,962	1,359.94
2. ปอดอักเสบ	4,863	485.16	4,028	395.83	3,660	356.49
3. ตาแดง	1,074	107.15	1,527	150.06	2,643	257.44
4. อีสุกอีใส	974	97.17	1,065	104.66	1,098	106.95
5. ไข้หวัดใหญ่	1,424	142.07	845	83.04	819	79.77
6. มือเท้าปาก	958	95.58	1,382	135.81	692	67.40
7. โรคติดต่อทางเพศสัมพันธ์	494	49.28	507	49.82	637	62.05
8. ไข้เลือดออก	1,272	126.90	1,584	155.66	566	55.13
9. มาลาเรีย	748	74.63	848	83.33	472	45.97
10. วัณโรคปอด	611	60.96	511	50.22	416	40.52

ที่มา : สำนักงานสาธารณสุขจังหวัดสุราษฎร์ธานี

จากตารางโรคติดต่อที่ต้องเฝ้าระวังทางระบาดวิทยาของจังหวัดสุราษฎร์ธานี ปี พ.ศ. 2557 ตั้งแต่ มกราคม- ตุลาคม 2557 พบมากที่สุด 5 อันดับแรก ได้แก่ โรคอุจจาระร่วง ปอดอักเสบ ตาแดง อีสุกอีใส โรคไข้หวัดใหญ่ คิดเป็นอัตราป่วย 1,359.94, 356.49, 257.44, 106.95 และ 79.77 ต่อแสนประชากร ตามลำดับ แนวโน้มการเกิดโรคในปี 2557 เมื่อเทียบ ณ ช่วงเวลาเดียวกันมีแนวโน้มลดลง จากปี 2555 และปี 2556

2.5 ศาสนาและวัฒนธรรม

ศาสนาพุทธ 333 วัด (มหานิกาย 319 วัด ธรรมยุติ 14วัด (วัดร้าง 120 วัด ที่ดิน 1,645 ไร่

3- งาน 19.9 ตารางวา)

- เจ้าคณะภาค 16 ได้แก่ พระธรรมวิมลโมลี วัดไตรธรรมาราม
- เจ้าคณะจังหวัดสุราษฎร์ธานี ได้แก่ พระเทพพิพัฒน์ภรณ์ วัดท่าไทร
- เจ้าคณะจังหวัดสุราษฎร์ธานี(ธ) ได้แก่ พระราชไพศาลมุนี วัดโมกขพลาราม

ศาสนาอิสลาม 45 มัสยิด

- ประธานคณะกรรมการอิสลามประจำจังหวัด ได้แก่ นายรอมฎอน หะสาเมาะ
- ศาสนาคริสต์ จำนวน 62 แห่ง (โรมันคาทอลิก 5 แห่ง โปรเตสแตนต์ 57 แห่ง)
- มุขนายกสังฆมณฑลสุราษฎร์ธานี ได้แก่ ยอเซฟประธาน ศรีตรุณศิลป์
- ประธานคริสเตียนกลางจังหวัดสุราษฎร์ธานี ได้แก่ ศาสนาจารย์ศุภชัย สู้ชะตานนท์
- เจ้าอาวาสอาสนวิหารราฟาเอลสุราษฎร์ธานี ได้แก่ บาทหลวงยุทธการ ยนปลัดยศ

ข้อมูลด้านศาสนาและวัฒนธรรม

- ศูนย์ปฏิบัติธรรมประจำจังหวัด 10 แห่ง (วัดพัฒนาราม, วัดศานติ-ไมตรี, วัดธารน้ำไหล, วัดน้ำตกหินลาด, วัดอรัญญาราม, วัดกาฬสิน, วัดจันทาราม, วัดทุ่งเสียด, วัดวังไทร และวัดจำปา)
- ศูนย์ศึกษาพระพุทธศาสนาวันอาทิตย์ 6 แห่ง (อ.พนม 1 แห่ง ,อ.เมืองสุราษฎร์ธานี, อ.ไชยา, อ.เกาะสมุย, อ.ชัยบุรี, อ.ท่าชนะ)

- โรงเรียนพระปริยัติธรรม แผนกสามัญ 4 โรงเรียน
 1. โรงเรียนแสงธรรมพิทยาคม,
 2. โรงเรียนพระปริยัติธรรมวัดกรวด,
 3. โรงเรียนวัดพระบรมธาตุไชยาวิทยา,
 4. โรงเรียนพระปริยัติธรรมสามัญวัดนาสาร
- ห้องเรียนมหาวิทยาลัยสงฆ์ 2 แห่ง
 1. มหาวิทยาลัยจุฬาลงกรณ์ราชวิทยาลัย ห้องเรียนสุราษฎร์ธานี
 2. มหาวิทยาลัยมหามกุฏราชวิทยาลัย วิทยาเขตศรีธรรมมาศโคราช ศูนย์การศึกษาสุราษฎร์ธานี
- ศูนย์อบรมศาสนาอิสลามและจริยธรรมประจำมัสยิด 25 ศูนย์
- พิพิธภัณฑสถานแห่งชาติไชยา 1 แห่ง
- ศูนย์วัฒนธรรมจังหวัด 1 แห่ง
- ศูนย์วัฒนธรรมอำเภอ 1 แห่ง
- สภาวัฒนธรรมจังหวัด 1 แห่ง
- สภาวัฒนธรรมอำเภอ 19 แห่ง
- สภาวัฒนธรรมตำบล 102 แห่ง
- สภาวัฒนธรรมเทศบาล 3 แห่ง

โบราณสถาน ได้แก่

1. พระธาตุศรีสุราษฎร์ ตำบลมะขามเตี้ย อำเภอเมืองสุราษฎร์ธานี
2. วัดเขาพระนรินทร์ ตำบลท่าทอง อำเภอกาญจนดิษฐ์
3. เจดีย์วัดแหลมสอ วัดแหลมสอ ตำบลหน้าเมือง อำเภอเกาะสมุย
4. เจดีย์วัดถ้ำสิงขร ตำบลถ้ำสิงขร อำเภอคีรีรัฐนิคม
5. วัดเวียง ม.4 ตำบลตลาดไชยา อำเภอไชยา
6. อุโบสถวัดโพธาราม วัดสมุหนิมิต ตำบลพุมเรียง อำเภอไชยา
7. วัดพระบรมธาตุไชยา ม.3 ตำบลเวียง อำเภอไชยา
8. วัดแก้ว(รัตนาราม) หมู่ 2 ตำบลเลม็ด อำเภอไชยา
9. เขาประสังข์(ถ้ำใหญ่-ถ้ำน้อย) หมู่ 5 วัดถ้ำใหญ่เขาประสังข์ ตำบลวัง อำเภอท่าชนะ
10. วัดเขาพระอาณนที อุโบสถและเจดีย์ หมู่ 1 วัดเขาอาณนที ตำบลศรีวิชัย อำเภอพุนพิน
11. แหล่งโบราณสถานเมืองเวียงสระหมู่ 7 วัดเวียงสระ ตำบลเวียงสระ อำเภอเวียงสระ
12. ถ้ำคูหา บ้านคูหา หมู่ 1 ตำบลช้างขวา อำเภอกาญจนดิษฐ์
13. วัดน้ำรอบ หมู่ 1 ตำบลน้ำรอบ อำเภอพุนพิน
14. วัดควนท่าแร่ หมู่ 1 ตำบลทรัพย์ทวี อำเภอบ้านนาเดิม
15. วัดภูเขาน้อย หมู่.4 ตำบลบ้านใต้ อำเภอเกาะพะงัน
16. วัดโน หมู่ 3 ตำบลบ้านใต้ อำเภอเกาะพะงัน
17. วัดอัมพवास(วัดท่าม่วง) หมู่ 7 ตำบลวัด อำเภอท่าชนะ
18. วัดอุบล(ร้าง) หมู่ 1 ตำบลพุมเรียง อำเภอไชยา
19. วัดโท อำเภอไชยา
20. วัดจำปา หมู่ 5 ตำบลทุ่ง อำเภอไชยา
21. วัดพัฒนาราม ตำบลตลาด อำเภอเมือง
22. วัดเขาถ้ำ บ้านหัวศอก หมู่ 1 ตำบลท่าอูแท อำเภอกาญจนดิษฐ์
23. วัดอุทยานาม(วัดประตู) หมู่ 2 ตำบลท่าอูแท อำเภอกาญจนดิษฐ์
24. วัดภูเขาชรม หมู่ 1 ตำบลคลองปราบ อำเภอบ้านนาสาร
25. วัดพระนารายณ์(เขาศรีวิชัย) หมู่ 1 ตำบลศรีวิชัย อำเภอพุนพิน

26. วัดเขาศรีวิชัย หมู่ 1 ตำบลศรีวิชัย อำเภอพนมพิน
27. วัดเขานรเดช หมู่ 1 ตำบลศรีวิชัย อำเภอพนมพิน
28. วัดท่าสะท้อน หมู่ 3 ตำบลท่าสะท้อน อำเภอพนมพิน
29. วัดสายสมอ ตำบลเวียง อำเภอไชยา
30. วัดใหม่ชลธาร(วัดท่าโพธิ์) หมู่ 1 ตำบลตลาดไชยา อำเภอไชยา
31. วัดเขาน้ำร้อน หมู่ 2 ตำบลเสม็ด อำเภอไชยา

การนับถือศาสนา

จากประชากร จำนวน 1,033,218 คน แยกการนับถือศาสนาได้ ดังนี้

- นับถือศาสนาพุทธ ประมาณ 1,012,037 คน คิดเป็นร้อยละ 97.95
- นับถือศาสนาอิสลาม ประมาณ 17,254 คน คิดเป็นร้อยละ 1.67
- นับถือศาสนาคริสต์และอื่นๆ 3,926 คน คิดเป็นร้อยละ 0.38

ผลิตภัณฑ์เด่นของจังหวัด

หอยนางรม ไข่เค็มไชยา ผ้าทอพุมเรียง ผลิตภัณฑ์จากกระจูด น้ำมันสุขภาพจากมะพร้าว
เงาะโรงเรียน ปุสدتทะเล กาละแมสมุย ผลิตภัณฑ์จากกะลามะพร้าว และอาหารทะเลแปรรูป

ประเพณี/การละเล่น

- ประเพณีชักพระทอดผ้าป่าและแข่งเรือยาว จัดในวันออกพรรษา(แรม 1 ค่ำ เดือน 11)
- ประเพณีลอยกระทง (ขึ้น 15 ค่ำ เดือน 12)
- ประเพณีวันสงกรานต์
- วันสารทเดือนสิบ(รับส่งตายาย)
- การทำขวัญข้าว (พิธีกรรมที่ระลึกถึงคุณของแม่โพสพเทพแห่งข้าว)
- การละเล่น/มหรสพ เช่น มโนราห์ หนังตะลุง ลิเกป่า การละเล่นสะบ้า ชกมวย ชนควาย

สถานประกอบกิจการที่ได้รับอนุญาตประกอบกิจการ
ตามพระราชบัญญัติภาพยนตร์และวีดิทัศน์ พ.ศ.2551 จำนวน 1,530 แห่ง
จำแนกเป็นรายอำเภอ (ข้อมูล ณ 21 มกราคม 2559)

ที่	อำเภอ	ประเภท				รวม (แห่ง)
		เกมการเล่น	คาราโอเกะ	เช่า จำหน่าย	โรงภาพยนตร์	
1	เมืองสุราษฎร์ธานี	202	30	79	16	327
2	กาญจนดิษฐ์	79	32	10	-	121
3	ดอนสัก	20	18	1	-	39
4	เกาะสมุย	5	4	87	3	99
5	เกาะพะงัน	21	8	18	-	47
6	พุนพิน	86	42	22	-	150
7	บ้านตาขุน	12	9	1	-	22
8	ท่าฉาง	28	7	17	-	52
9	พระแสง	50	40	15	1	106
10	เคียนซา	41	10	15	-	66
11	พนม	24	14	6	-	44
12	บ้านนาเดิม	10	22	1	-	33
13	เวียงสระ	34	51	15	-	100
14	ไชยา	33	34	11	-	78
15	ท่าชนะ	27	16	8	-	51
16	วิภาวดี	9	10	-	-	19
17	บ้านนาสาร	45	38	9	3	93
18	คีรีรัฐนิคม	36	6	5	-	47
19	ชัยบุรี	12	22	2	-	36
	รวม	774	413	322	21	1,530

ที่มา : สำนักงานวัฒนธรรมจังหวัดสุราษฎร์ธานี

2.6 ความปลอดภัยในชีวิตและทรัพย์สิน

จังหวัดสุราษฎร์ธานีมีคดีอาญาที่เกิดขึ้นในพื้นที่ปี 2557 จำนวน 18,937 คดี ปี 2558 จำนวน 12,858 คดี โดยกลุ่มคดีที่มีมากที่สุดคือ คดีที่รัฐเป็นผู้เสียหาย

ตารางแสดงผลอัตราคดี : ด้านความปลอดภัยในชีวิตและทรัพย์สิน

ปีงบประมาณ 2557 และปีงบประมาณ 2558

ผลการดำเนินการ	ปีงบประมาณ 2557			ปีงบประมาณ 2558		
	เกิด	จับ	%การจับ	เกิด	จับ	%การจับ
ประเภทคดี						
กลุ่มที่ 1 คดีอุกฉกรรจ์และ สะเทือนขวัญ	159	99	62.3	731	546	74.6
กลุ่มที่ 2 คดีประทุษร้ายต่อชีวิต และร่างกาย	659	37	5.6	1,357	697	51.4
กลุ่มที่ 3 คดีประทุษร้ายต่อทรัพย์	1,066	464	43.5	717	282	39.3
กลุ่มที่ 4 กลุ่มคดีที่น่าสนใจ	156	565	362.2	-	-	-
กลุ่มที่ 5 กลุ่มคดีที่รัฐเป็นผู้เสียหาย	16,897	14,944	88.4	10,053	11,967	119.0
รวม	18,937	16,109	85.1	12,858	13,492	104.9

ที่มา : ตำรวจภูธรจังหวัดสุราษฎร์ธานี

สถิติการจับกุมคดีอาญา

จำนวนคดีอาญา ในรอบ 1 ปี งบประมาณ (1 ต.ค.57- ก.ย.58 เกิดขึ้น ดังนี้

(1) คดีกลุ่มที่ 1 (คดีอุกฉกรรจ์และสะเทือนขวัญ) เกิด 7319 คดี จับกุม 546 คดี คิดเป็นร้อยละ 74.6 จากการจับกุม

(2) คดีกลุ่มที่ 2 (คดีประทุษร้ายต่อชีวิตร่างกาย เพศ) เกิด 1,357 คดี จับกุม 697 คดี คิดเป็นร้อยละ 51.4 จากการจับกุม

(3) คดีกลุ่มที่ 3 (คดีประทุษร้ายต่อทรัพย์) เกิด 717 คดี จับกุม 282 คดี คิดเป็นร้อยละ 39.3 จากการจับกุม

มาตรการป้องกันปราบปรามอาชญากรรมและการแก้ไขปัญหาอาชญากรรม

ตำรวจภูธรจังหวัดสุราษฎร์ธานี ได้ดำเนินการตามคำสั่งปฏิบัติการระดมป้องกันปราบปรามอาชญากรรมในพื้นที่ โดยให้ดำเนินการป้องกันและปราบปรามอาชญากรรมที่เป็นปัญหา และสร้างความเดือดร้อนให้กับสังคม โดยระดมกวาดล้างอาชญากรรมและยาเสพติดในพื้นที่รับผิดชอบอย่างน้อยเดือนละ 2 ครั้ง ๆ ละ 3 วัน โดยกำชับแนวทางการปฏิบัติการป้องกันปราบปรามอาชญากรรม และเพื่อให้การป้องกันปราบปรามอาชญากรรมเป็นไปด้วยความเรียบร้อย มีประสิทธิภาพ ตร.ได้เน้นหนัก “ให้ทุกหน่วยเร่งรัดควบคุม และลดความรุนแรงของอาชญากรรม ให้ประชาชนเกิดความเชื่อมั่นต่อการปฏิบัติงานของตำรวจ โดยจัดระเบียบสังคมและควบคุมอบายมุขผิดกฎหมายในพื้นที่”

1. เป้าหมายสำคัญในการระดมกวาดล้าง มีดังนี้

(1) การระดมกวาดล้างอาชญากรรม

ก) คดีอุกฉกรรจ์และสะเทือนขวัญ อาวุธปืน อาวุธสงคราม วัตถุระเบิด มือปืนรับจ้าง และกลุ่มผู้มีอิทธิพลในพื้นที่

ข) คดีประทุษร้ายต่อทรัพย์สินโดยเฉพาะคดีลักทรัพย์ในเคหะสถาน คดีโจรกรรมรถจักรยานยนต์และคดีโจรกรรมรถยนต์

ค) สถานบริการผดึกกฎหมาย แหล่งอบายมุขประเภทบ่อนการพนัน และเครื่องจักรกลไฟฟ้า
ง) คดีค้างเก่าตามหมายจับที่สำคัญ

(2) การระดมกวาดล้างยาเสพติด

ก) เป้าหมายที่เป็นแหล่งผลิต แหล่งพักยา เพื่อจำหน่าย สถานบริการที่ล่อแหลม และแหล่งมั่วสุมของเด็กและเยาวชน

ข) ผู้ค้ายาเสพติดรายสำคัญ และรายย่อย รวมทั้งเครือข่ายที่ขึ้นบัญชีไว้

ค) หมายจับคดียาเสพติดค้างเก่า

2. แนวทางการดำเนินการด้านอาชญากรรม

(1) ให้พิจารณาจัดสายตรวจให้ครอบคลุมในทุกพื้นที่ที่มีความเสี่ยงต่อการเกิดอาชญากรรม โดยเน้นการปรากฏกายให้เห็นเด่นชัด

(2) ตั้งจุดตรวจจุดสกัดในพื้นที่ล่อแหลมหรือพื้นที่เสี่ยงต่อความปลอดภัย

(3) รณรงค์ให้คำแนะนำประชาชนให้ป้องกันตนเองในเบื้องต้น

(4) ดำเนินการจับกุมผู้ต้องหาตามหมายจับคดีค้างเก่าที่สำคัญ

(5) ตรวจสอบจับกุมแหล่งมั่วสุมและแหล่งอบายมุขในพื้นที่เป้าหมาย

3. ด้านการป้องกันปราบปรามอาชญากรรม

(1) ตรวจสอบสถิติการเกิดคดีเกี่ยวกับทรัพย์สินในพื้นที่ โดยให้ปรากฏเป็นข้อมูลการรับแจ้งความร้องทุกข์ตามระเบียบ และกรณีเกิดคดีแต่ผู้เสียหายไม่แจ้งความร้องทุกข์ไว้ ทั้งนี้เพื่อให้ทราบสถานภาพอาชญากรรมที่แท้จริงในพื้นที่แล้วหาทางป้องกันแก้ไข

(2) จัดทำบัญชีร้านค้าของเก่า ร้านรับซื้อผลปาล์มน้ำมัน ร้านรับซื้อยางพาราในพื้นที่ เพื่อเป็นข้อมูลในการสืบสวนหาข่าวว่าที่ใดเป็นแหล่งรับซื้อทรัพย์สินที่ได้มาจากการกระทำความผิด แล้วดำเนินการตรวจค้นจับกุมรวมทั้งขอความร่วมมือจากผู้ประกอบการไม่ให้รับซื้อทรัพย์สินสิ่งของที่นำจะได้มาจากการกระทำความผิด

(3) ปรับแผนการตรวจ และเพิ่มความเข้มสายตรวจในการออกตรวจตราพื้นที่ให้มีวงรอบความถี่มากขึ้น และโดยเฉพาะในช่วงเวลาที่เกิดเหตุบ่อยครั้ง

(4) การตั้งจุดตรวจตามเส้นทางต่างๆ ให้มีการบูรณาการกำลังตำรวจ ประกอบด้วย เจ้าหน้าที่ตำรวจสายตรวจ, เจ้าหน้าที่ตำรวจจราจร และเจ้าหน้าที่ตำรวจสืบสวน ในการสังเกต ตรวจตรา และเรียกค้นยานพาหนะต่าง ๆ โดยเน้นการตรวจค้นและการตรวจสอบอย่างละเอียด กรณีพบพิรุธต้องสงสัย เช่น รุกฎแจมมีรอยชำรุดหรือร่องรอยขัดแงะ ไม่มีกุญแจเครื่องยนต์ติดอยู่ เป็นต้น เพื่อเป็นการยับยั้งและตัดช่องโอกาสของคนร้ายในการกระทำความผิด

(5) ตรวจยึดรถต้องสงสัย โดยเฉพาะรถที่ไม่ติดแผ่นป้ายทะเบียน รถที่ไม่มีคู่มือจดทะเบียนและให้ทำประวัติผู้ขับขี่ ผู้โดยสารซึ่งเป็นบุคคลต้องสงสัยหรือกลุ่มเสี่ยง พร้อมถ่ายภาพประกอบ

(6) จัดทำข้อมูลประวัติบุคคลพันโทษในพื้นที่ ซึ่งมีก่อเหตุเป็นประจำ

(7) จัดระเบียบควบคุม กวดขันดูแลร้านรับซื้อเศษทอง โรงรับจำนำ ร้านค้าทองที่รับซื้อขายฝากทองรูปพรรณ ร้านรับซื้อของเก่า ร้านรับซื้อโทรศัพท์มือถือ อู่ซ่อมรถ และร้านอะไหล่รถยนต์ เพื่อเป็นการป้องกันรับซื้อทรัพย์สินที่ได้จากการประทุษร้าย

(8) ควบคุมแหล่งเพาะเชื้ออาชญากรรมในพื้นที่รวมทั้งแหล่งอบายมุข สถานบันเทิง และแหล่งมั่วสุมยาเสพติด

(9) ให้มีการระดมกวาดล้างอาชญากรรมเป็นช่วง ๆ เพื่อเป็นการตัดวงจรอาชญากรรม

(10) เร่งรัดสืบสวนจับกุมผู้ต้องหาตามหมายจับคดีค้างเก่า

4. แนวทางในการดำเนินการด้านยาเสพติด

(1) การปราบปรามการแพร่ระบาดของยาเสพติด โดยเฉพาะในหมู่บ้าน ชุมชน และโรงเรียน โดยมุ่งเน้นให้หน่วยปฏิบัติระดับสถานีตำรวจ ดำเนินการค้นหา ชักจูงและกีดกันผู้ใช้ยาเสพติดเข้าสู่งานบำบัดรักษา โดยระบบสมัครใจ เร่งดำเนินการสืบสวนจับกุมนักค้ายาเสพติดรายย่อยที่ขึ้นบัญชีไว้ และขยายผลเพื่อทำลายเครือข่ายพร้อมทั้งดำเนินการตามมาตรการกักขังและอายัดทรัพย์สิน

(2) สกัดกั้นการลำเลียงยาเสพติดตามเส้นทางคมนาคมทางบก รถไฟ และทางน้ำ โดยเฉพาะเส้นทางคมนาคมทางบกเชื่อมต่อกับพื้นที่ชายแดนเข้าสู่พื้นที่ตอนใน พื้นที่ปริมณฑลและกรุงเทพมหานคร โดยให้มีการบูรณาการการปฏิบัติระหว่างตำรวจภูธรจังหวัดกับตำรวจทางหลวงอย่างใกล้ชิด

(3) ตรวจสอบตามแหล่งบันเทิง สถานบันเทิง หอพัก ซึ่งเป็นแหล่งมั่วสุมและแพร่ระบาดของยาเสพติด โดยประสานงานกับหน่วยงานและเจ้าหน้าที่ผู้เกี่ยวข้องเพื่อดำเนินการตามกฎหมายอย่างเคร่งครัด

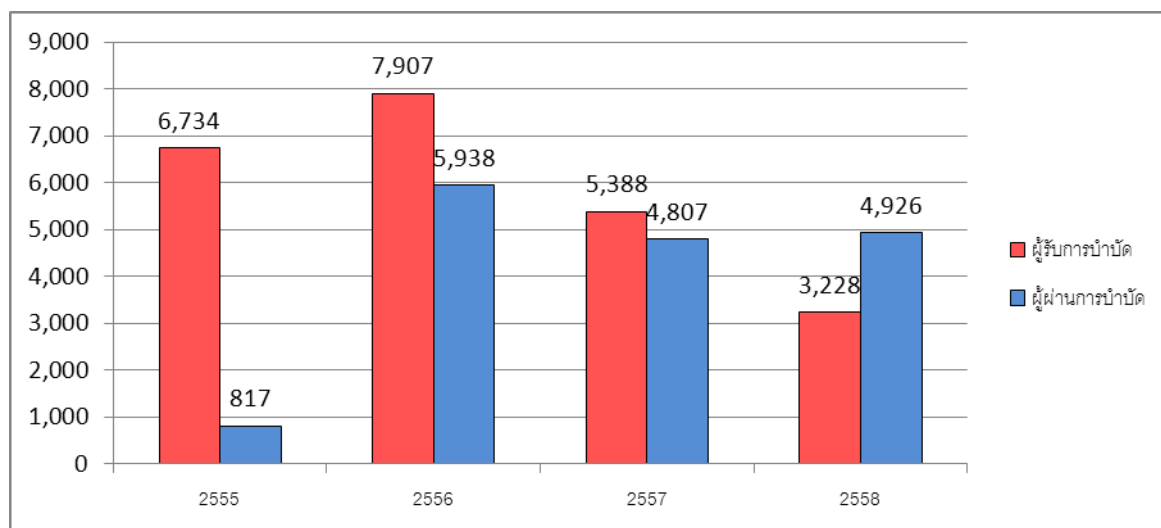
(4) เข้มงวด กวดขัน สอดส่อง ดูแลผู้ได้บังคับบัญชา รวมทั้งเรือญาติไม่ให้เข้าไปเกี่ยวข้องกับยาเสพติด ทั้งทางตรงและทางอ้อม หากพบผู้ใดเข้าไปเกี่ยวข้องในการกระทำความผิดให้ดำเนินการทั้งทางอาญา วินัย และการปกครองโดยเฉียบขาดทุกราย

5. ด้านการประชาสัมพันธ์

(1) จัดชุดปฏิบัติงานมวลชนสัมพันธ์ โดยให้ความรู้แก่ประชาชนให้ทราบถึงแผนประทุษกรรมของคดียาเสพติด เช่น จุดจำหน่ายหรือบุคคลต้องสงสัย หมายเลขทะเบียนของทรัพย์สิน หรือถ่ายรูปไว้ตลอดจนวิธีการปฏิบัติในการแจ้งเหตุด่วนแก่เจ้าหน้าที่ตำรวจเมื่อเกิดเหตุ

(2) ขอความร่วมมือภาครัฐ ภาคเอกชน ผู้ประกอบการ เจ้าของกิจการในการจัดระเบียบสังคมเชิงบูรณาการเชิงกลไกโทรทัศน์วงจรปิด ระบบไฟฟ้าส่องสว่าง เป็นต้น

ตารางแสดงจำนวนผู้ผ่านการบำบัดที่ได้รับการติดตามช่วยเหลืออย่างครบวงจร ปี 2555-2558



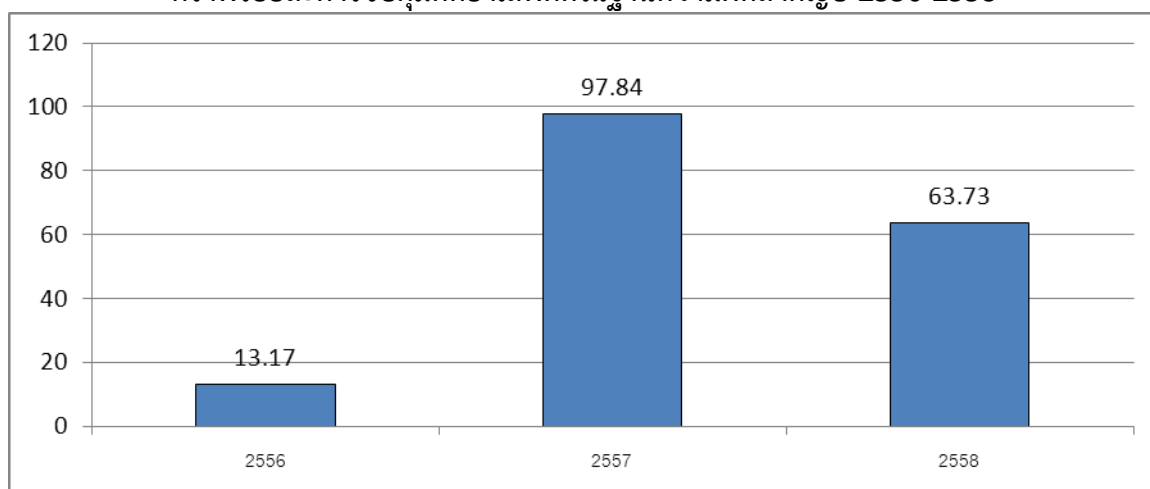
การแก้ไขปัญหาหยาเสพติด/ผู้ติดยาเสพติด	2555	2556	2557	2558
ผู้ที่ได้รับการบำบัดรักษาและฟื้นฟูสมรรถภาพ	6,734	7,907	5,388	3,228
ผู้ผ่านการบำบัดที่ได้รับการติดตามช่วยเหลืออย่างครบวงจร	817	5,958	4,807	4,926
ร้อยละผู้ผ่านการบำบัดที่ได้รับการติดตามช่วยเหลืออย่างครบวงจร	12.13	75.35	89.22	37.64

ที่มา : ศอ.ปส.จ.สฎ.

การปราบปรามยาเสพติดและการบังคับใช้กฎหมาย

การปราบปรามและบังคับใช้กฎหมาย โดยกำหนดเป้าหมายหลักในแผนงานนี้ คือ ร้อยละ การจับกุมคดียาเสพติดในฐานความผิดสำคัญ

กราฟร้อยละการจับกุมคดียาเสพติดในฐานความผิดสำคัญปี 2556-2558



รายการ	2555	2556	2557	2558
จำนวนคดียาเสพติดทั้งหมด(คดี)	-	10,277	9,938	9,007
คดียาเสพติดในฐานความผิดสำคัญ(คดี)	1,309	1,353	9,723	2,657
คดีค้างเก่าคดียาเสพติด(คดี)	112	199	55	71
คดีในฐานความผิดสมคบสนับสนุน	10	10	17	0
ยึดทรัพย์คดียาเสพติด(ล้านบาท)	61.59	93.45	63.61	27.00

ที่มา : ศอ.ปส.จ.สฎ.

บทที่ 3 ข้อมูลด้านเศรษฐกิจ

3.1 สถานการณ์เศรษฐกิจจังหวัดสุราษฎร์ธานี

3.1.1 สถานการณ์เศรษฐกิจในภาพรวม

จังหวัดสุราษฎร์ธานีมีผลิตภัณฑ์มวลรวมของจังหวัด ปี 2557 (Gross Provincial Product : GPP) ณ ราคาประจำปีมูลค่าเท่ากับ 168,086 ล้านบาท เป็นลำดับที่ 2 ของภาคใต้ รองจากสงขลา รายได้เฉลี่ยประชากร (GPP Per Capita) เท่ากับ 162,329 บาท ประกอบด้วย

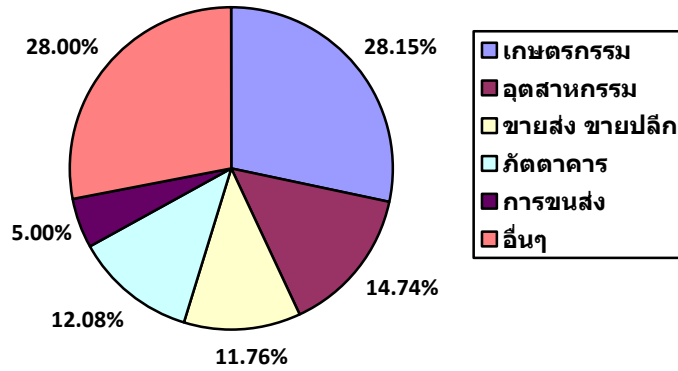
- (1) ภาคเกษตร มีมูลค่าเพิ่มเท่ากับ 47,318 ล้านบาท เพิ่มขึ้นจาก 47,074 ล้านบาท ในปี 2556 เท่ากับ 244 ล้านบาท
- (2) ภาคนอกเกษตร มีมูลค่าเพิ่มเท่ากับ 120,768 ล้านบาท ลดลงจาก 114,875 ล้านบาท ในปี 2556 เท่ากับ 287 ล้านบาท

ตารางแสดงมูลค่าผลิตภัณฑ์มวลรวมจังหวัดสุราษฎร์ธานี ปี 2557 จำแนกตามสาขาการผลิต

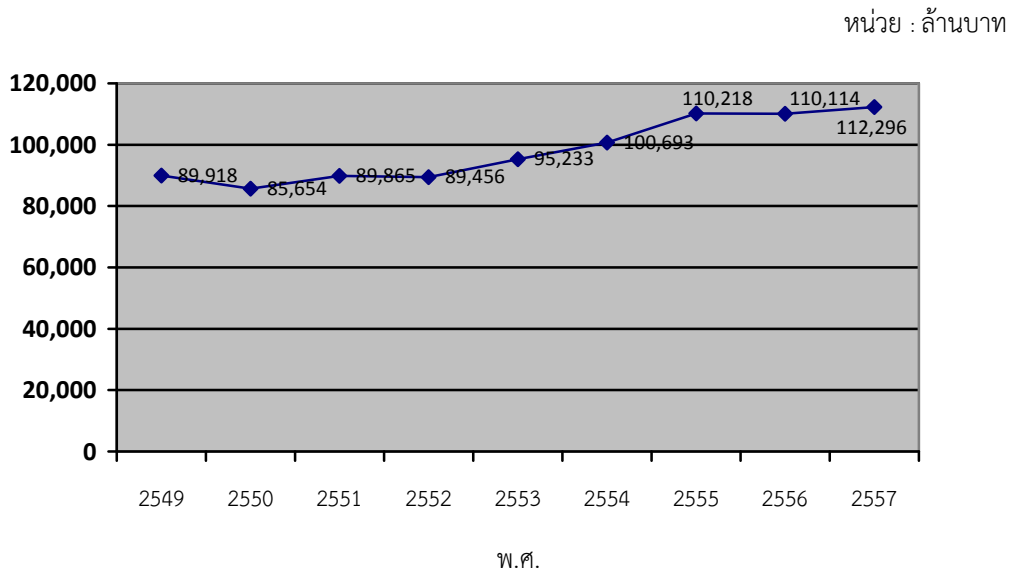
สาขาการผลิต	มูลค่า (ล้านบาท)	สัดส่วนโครงสร้าง (ร้อยละ)
ภาคเกษตร	47,318	28.15
สาขาเกษตรกรรม ปศุสัตว์ และการป่าไม้	44,203	26.30
สาขาประมง	3,115	1.85
ภาคนอกเกษตร	120,768	71.85
สาขาเหมืองแร่และย่อยหิน	3,755	2.24
สาขาอุตสาหกรรม	24,771	14.74
สาขาไฟฟ้า ประปา และโรงแยกก๊าซ	3,907	2.33
สาขาก่อสร้าง	4,720	2.86
สาขาการขนส่ง การขายปลีก การซ่อมแซมยานยนต์ จักรยานยนต์	19,767	11.76
สาขาโรงแรมและภัตตาคาร	20,305	12.08
สาขาการขนส่ง สถานที่เก็บสินค้าและการคมนาคม	9,932	5.91
สาขาตัวกลางทางการเงิน	8,624	5.13
สาขาบริการด้านอสังหาริมทรัพย์ การให้เช่า และบริการทางธุรกิจ	6,006	3.57
สาขาการบริหารราชการแผ่นดินและการป้องกันประเทศ รวมทั้งการประกันสังคม	6,777	4.03
ภาคบังคับ		
สาขาการศึกษา	7,736	4.60
สาขาการบริการด้านสุขภาพและสังคม	3,370	2.00
สาขาการให้บริการด้านชุมชน สังคม และบริการส่วนบุคคลอื่นๆ	917	0.55
สาขาลูกจ้างในครัวเรือนส่วนบุคคล	182	0.10
ผลิตภัณฑ์จังหวัด Gross Provincial Products(GPP)	168,086	100
ผลิตภัณฑ์จังหวัดต่อหัว GPP Precipitate(บาท)	162,329	
ประชากร Population(1,000 คน)	1,035	

ที่มา : สำนักงานคณะกรรมการพัฒนาเศรษฐกิจและสังคมแห่งชาติ

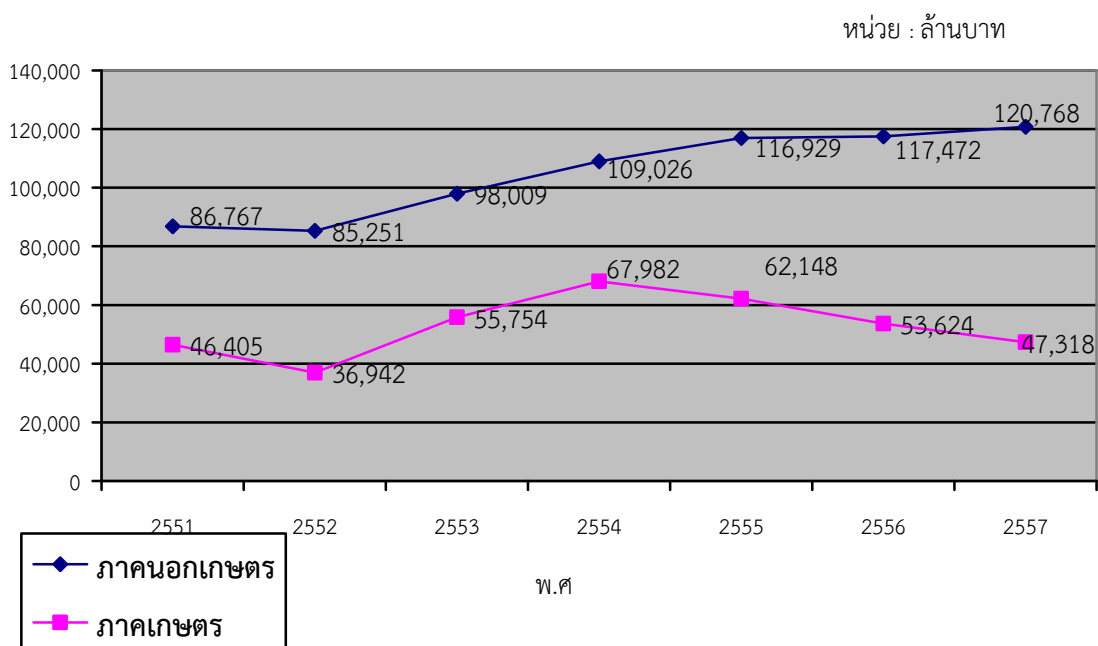
แผนภูมิ : แสดงสัดส่วนผลิตภัณฑ์มวลรวมจังหวัด (GPP) จังหวัดสุราษฎร์ธานี รายสาขาการผลิต ปี 2557



แผนภูมิ : แสดงมูลค่าผลิตภัณฑ์มวลรวม(GPP) สุราษฎร์ธานี ณ ราคาประจำปี



ผลิตภัณฑ์มวลรวม (GPP) จังหวัดสุราษฎร์ธานี



ผลิตภัณฑ์จังหวัดต่อหัว ภาคใต้ ปี 2557 (จากมากไปน้อย)

จังหวัด	บาทต่อปี
1. ภูเก็ต	258,817
2. กระบี่	203,909
3. สุราษฎร์ธานี	162,329
4. พังงา	161,681
5. ชุมพร	147,249
6. สงขลา	144,209
7. สตูล	122,136
8. ตรัง	103,220
9. นครศรีธรรมราช	90,950
10. ระนอง	89,698
11. ยะลา	89,330
12. ปัตตานี	75,378
13. พัทลุง	65,530
14. นราธิวาส	55,601

ที่มา : สำนักงานคณะกรรมการพัฒนาการเศรษฐกิจและสังคมแห่งชาติ

ผลิตภัณฑ์มวลรวม(GPP) จังหวัดสุราษฎร์ธานี (ล้านบาท)

ประเด็น	2551	2552	2553	2554	2555	2556
ผลิตภัณฑ์มวลรวม(GPP) ภาคเกษตร	46,405	36,942	55,754	67,982	55,663	47,074
อัตราการเจริญเติบโต(Growth)	20.92	-20.39	50.93	21.93	-18.12	-15.43
สัดส่วนในโครงสร้าง GPP (ร้อยละ)	34.85	30.23	36.26	38.41	32.83	29.07
ผลิตภัณฑ์มวลรวม(GPP) สาขาพืชผล ปศุสัตว์ และการป่าไม้	43,122	33,478	52,504	63,776	51,716	43,672
อัตราการเจริญเติบโต(Growth)	21.32	-22.36	56.83	21.47	-18.91	-15.55
สัดส่วนในโครงสร้าง GPP (ร้อยละ)	32.38	27.40	34.15	36.03	30.50	26.97
ผลิตภัณฑ์มวลรวม(GPP) สาขาประมง	3,283	3,463	3,251	4,206	3,947	3,402
อัตราการเจริญเติบโต(Growth)	15.93	5.49	-6.14	29.39	-6.17	-13.79
สัดส่วนในโครงสร้าง GPP (ร้อยละ)	2.47	2.83	2.11	2.38	2.33	2.10
ผลิตภัณฑ์มวลรวม(GPP) ภาคนอกเกษตร	86,767	85,251	98,009	109,026	113,887	114,875
อัตราการเจริญเติบโต(Growth)	767	-1.75	14.97	11.24	4.46	0.87
สัดส่วนในโครงสร้าง GPP (ร้อยละ)	65.15	69.77	63.74	61.59	67.17	70.93
ผลิตภัณฑ์มวลรวม(GPP) สาขาเหมืองแร่	1,840	2,784	3,119	2,966	3,026	3,363
อัตราการเจริญเติบโต(Growth)	2.12	51.28	12.04	-4.89	2.00	11.14
สัดส่วนในโครงสร้าง GPP (ร้อยละ)	1.38	2.28	2.03	1.68	1.78	2.08
ผลิตภัณฑ์มวลรวม(GPP) สาขาอุตสาหกรรม	19,712	17,376	23,178	27,323	25,022	23,944
อัตราการเจริญเติบโต(Growth)	0.02	-11.85	33.39	17.88	-8.42	-4.31
สัดส่วนในโครงสร้าง GPP (ร้อยละ)	14.80	14.22	15.07	15.44	14.76	14.78
ผลิตภัณฑ์มวลรวม(GPP) สาขาไฟฟ้า ประปา และโรงแยกก๊าซ	2,236	2,660	2,891	3,005	3,320	3,640
อัตราการเจริญเติบโต(Growth)	-0.48	18.99	8.67	3.94	10.51	9.62
สัดส่วนในโครงสร้าง GPP (ร้อยละ)	1.68	2.18	1.88	1.70	1.96	2.25
ผลิตภัณฑ์มวลรวม(GPP) สาขาก่อสร้าง	5,047	4,179	4,182	4,755	5,936	5,034
อัตราการเจริญเติบโต(Growth)	48.72	-17.21	0.08	13.69	24.85	-15.19
สัดส่วนในโครงสร้าง GPP (ร้อยละ)	3.79	3.42	2.72	2.69	3.50	3.11
ผลิตภัณฑ์มวลรวม(GPP) สาขาการขายส่ง การขายปลีก การซ่อมแซมยานยนต์ จักรยานยนต์ ของใช้ส่วนบุคคลและของใช้ ในครัวเรือน	16,591	16,193	20,048	21,738	19,809	19,083
อัตราการเจริญเติบโต(Growth)	10.16	-2.40	23.81	8.43	-8.88	-3.66
สัดส่วนในโครงสร้าง GPP (ร้อยละ)	12.46	13.25	13.04	12.28	11.68	11.78
ผลิตภัณฑ์มวลรวม(GPP) สาขาโรงแรม และภัตตาคาร	10,169	9,794	11,287	13,318	16,501	18,657
อัตราการเจริญเติบโต(Growth)	6.65	-3.70	15.25	17.99	23.90	13.06
สัดส่วนในโครงสร้าง GPP (ร้อยละ)	7.64	8.01	7.34	7.52	9.73	11.52

ประเด็น	2551	2552	2553	2554	2555	2556
ผลิตภัณฑ์มวลรวม(GPP) สาขาการขนส่ง สถานที่ และเก็บสินค้าและการคมนาคม	6,899	7,169	7,530	7,387	8,787	8,858
อัตราการเจริญเติบโต(Growth)	-3.91	3.91	5.03	-1.90	18.95	0.81
สัดส่วนในโครงสร้าง GPP (ร้อยละ)	5.18	5.87	4.90	4.17	5.18	5.47
ผลิตภัณฑ์มวลรวม(GPP) สาขาตัวกลาง ทางการเงิน	4,934	5,140	5,333	6,130	6,925	7,855
อัตราการเจริญเติบโต(Growth)	4.14	4.18	3.76	14.95	12.96	13.44
สัดส่วนในโครงสร้าง GPP (ร้อยละ)	3.70	4.21	3.47	3.46	4.08	4.85
ผลิตภัณฑ์มวลรวม(GPP) สาขาบริการด้าน อสังหาริมทรัพย์ การให้เช่าและบริการทางธุรกิจ	4,994	4,728	4,815	4,852	6,056	6,395
อัตราการเจริญเติบโต(Growth)	8.47	-5.33	1.85	0.78	24.81	5.60
สัดส่วนในโครงสร้าง GPP (ร้อยละ)	3.75	3.87	3.13	2.74	3.57	3.95
ผลิตภัณฑ์มวลรวม(GPP) สาขาการบริหาร ราชการและการป้องกันประเทศ รวมทั้ง ประกันสังคมภาคบังคับ	6,305	6,297	6,448	7,476	7,318	6,913
อัตราการเจริญเติบโต(Growth)	31.78	-0.12	2.40	15.94	-2.11	-5.53
สัดส่วนในโครงสร้าง GPP (ร้อยละ)	4.73	5.15	4.19	4.22	4.32	4.27
ผลิตภัณฑ์มวลรวม(GPP) สาขาการศึกษา	5,071	5,334	5,566	6,317	7,067	6,958
อัตราการเจริญเติบโต(Growth)	4.96	5.17	4.35	13.50	11.86	-1.55
สัดส่วนในโครงสร้าง GPP (ร้อยละ)	3.81	4.37	3.62	3.57	4.17	4.30
ผลิตภัณฑ์มวลรวม(GPP) สาขาการบริการ ด้านสุขภาพและสังคม	2,259	2,863	2,812	2,913	3,126	3,204
อัตราการเจริญเติบโต(Growth)	8.35	26.71	-1.78	3.59	7.32	2.50
สัดส่วนในโครงสร้าง GPP (ร้อยละ)	1.70	2.34	1.83	1.65	1.84	1.98
ผลิตภัณฑ์มวลรวม(GPP) สาขาการ ให้บริการด้านชุมชน สังคม และบริการ ส่วนบุคคลอื่นๆ	619	659	709	783	842	874
อัตราการเจริญเติบโต(Growth)	13.67	6.38	7.73	10.36	7.52	3.87
สัดส่วนในโครงสร้าง GPP (ร้อยละ)	0.46	0.54	0.46	0.44	0.50	0.54
ผลิตภัณฑ์มวลรวม(GPP) สาขาถูกจ้างใน ครัวเรือนส่วนบุคคล	91.49	77.06	90.91	63.08	152.65	96.29
อัตราการเจริญเติบโต(Growth)	22.56	-15.77	17.97	-30.61	141.98	-36.92
สัดส่วนในโครงสร้าง GPP (ร้อยละ)	0.07	0.06	0.06	0.04	0.09	0.06
ผลิตภัณฑ์มวลรวม(GPP)	133,172	122,192	153,763	177,008	169,550	161,949
อัตราการเจริญเติบโต(Growth)	11.94	-8.24	25.84	15.12	-4.21	-4.48
สัดส่วนในโครงสร้าง GPP (ร้อยละ)	134,995	122,491	152,504	174,295	165,841	157,360

โครงสร้างเศรษฐกิจของจังหวัด ขึ้นกับสาขาเกษตรกรรม(47,3185 ล้านบาท) คิดเป็นร้อยละ 28.15 ของผลิตภัณฑ์มวลรวมจังหวัด รองลงมาได้แก่ สาขาอุตสาหกรรม(24,862 ล้านบาท) คิดเป็นร้อยละ 15.1 สาขาขายส่งขายปลีก (24,771 ล้านบาท) คิดเป็นร้อยละ 14.74 และสาขาโรงแรมและภัตตาคาร(20,305 ล้านบาท) คิดเป็นร้อยละ 2.08

ด้านการเกษตร (รวมประมง) มีมูลค่า 51,636 ล้านบาท คิดเป็นร้อยละ 31.3 ของผลิตภัณฑ์มวลรวมจังหวัด เกษตรสำคัญประกอบด้วย

การประมงชายฝั่ง มีมูลค่า 3,059 ล้านบาท คิดเป็นร้อยละ 1.9 ของผลิตภัณฑ์มวลรวมจังหวัด

สาขาพืชผล ปศุสัตว์ และการป่าไม้ มีมูลค่า 44,203 ล้านบาท คิดเป็นร้อยละ 26.30 ของผลิตภัณฑ์มวลรวมจังหวัด และร้อยละ 94.08 ของผลิตภัณฑ์ด้านการเกษตร

ด้านอุตสาหกรรม มีมูลค่า 24,862 ล้านบาท คิดเป็นร้อยละ 15.1 ของผลิตภัณฑ์มวลรวมจังหวัด โดยมีอุตสาหกรรมที่สำคัญ ประกอบด้วย

การค้าปลีกค้าส่ง มีมูลค่า 19,674 ล้านบาท คิดเป็นสัดส่วนร้อยละ 11.9 ของผลิตภัณฑ์มวลรวมจังหวัด

บริการที่เกี่ยวข้องกับการท่องเที่ยว(โรงแรม ขนส่ง บริการชุมชน) มีมูลค่า 26,269 ล้านบาท คิดเป็นร้อยละ 15.9 ของผลิตภัณฑ์มวลรวมจังหวัด

บริการอื่นๆ มีมูลค่า 42,394 ล้านบาท คิดเป็นร้อยละ 25.7 ของมูลค่าผลิตภัณฑ์มวลรวมจังหวัด

โครงสร้างเศรษฐกิจหลักของจังหวัดสุราษฎร์ธานี เมื่อพิจารณาจากผลิตภัณฑ์มวลรวมจังหวัดสุราษฎร์ธานี (GPP) ได้แก่ สาขาเกษตรกรรม สาขาการบริการ สาขาอุตสาหกรรม และสาขาการค้า ตามลำดับ ข้อมูลจากอดีตกระทั่งปัจจุบัน จะพบว่า ภาคการเกษตรเป็นภาคเศรษฐกิจหลักของจังหวัดสุราษฎร์ธานีมาโดยตลอด ไม่เปลี่ยนแปลง แต่จากข้อมูลย้อนหลัง 3 ปี พบว่า แนวโน้มการเปลี่ยนแปลงของ GPP จังหวัดสุราษฎร์ธานีรายสาขาจะพบว่า ภาคการเกษตรมีสัดส่วนเติบโตขึ้น ร้อยละ 35.99 ในปี 2553 และร้อยละ 37.64 ในปี 2544 แต่มีแนวโน้มลดลงเป็นร้อยละ 31.33 ในปี 2555 ซึ่งแนวโน้มนี้เป็นไปในทิศทางตรงกันข้ามกับภาคการบริการที่มีการขยายตัวอย่างต่อเนื่อง แต่ภาคการค้าและอุตสาหกรรมมีสัดส่วนในโครงสร้างเศรษฐกิจทรงตัว ตั้งแต่ปี 2550 เป็นต้นมา

เศรษฐกิจจังหวัดสุราษฎร์ธานี ในปี 2557 และ 2558

เศรษฐกิจจังหวัดสุราษฎร์ธานีปี 2557

ด้านอุปทาน ขยายตัวร้อยละ 0.1 ตามการผลิตภาคบริการที่ขยายตัวในอัตราชะลอลง ขณะที่การผลิตในภาคเกษตรกรรมหดตัว ตามปริมาณผลผลิตยางพาราและปาล์มน้ำมันที่ออกสู่ตลาดลดลง ส่งผลให้การผลิตภาคอุตสาหกรรมซึ่งเป็นอุตสาหกรรมต่อเนื่องจากภาคเกษตรกรรมหดตัวตาม

ด้านอุปสงค์ ขยายตัวร้อยละ 1.9 ตามการลงทุนภาคเอกชนที่ปรับตัวดีขึ้น จากสถานการณ์ทางการเมืองเริ่มคลี่คลายและความเชื่อมั่นทางด้านเศรษฐกิจดีขึ้น ประกอบกับการใช้จ่ายภาครัฐที่ปรับตัวดีขึ้นกว่าช่วงปีแรก เนื่องจากมีการเร่งรัดเบิกจ่ายมากขึ้น ขณะที่การบริโภคภาคเอกชนหดตัว ตามรายได้ของประชาชนที่ลดลงโดยเฉพาะในภาคเกษตร ผลกระทบจากราคายางพารายังคงอยู่ในระดับต่ำ

ด้านเสถียรภาพเศรษฐกิจภายในจังหวัด อัตราเงินเฟ้อในปี 2557 อยู่ที่ร้อยละ 2.5 ปรับตัวสูงขึ้นเมื่อเทียบกับปีก่อน ตามการเพิ่มขึ้นของราคาต้นทุนวัตถุดิบ และการสูงขึ้นของราคาสินค้าหมวดอาหาร เครื่องนุ่งห่มเคหะสถาน และการสื่อสารเป็นหลัก สำหรับผู้มีงานทำในปี 2557 เพิ่มขึ้นหรือขยายตัวร้อยละ 5.0 ตามความต้องการแรงงานที่เพิ่มขึ้นของผู้ประกอบการในภาคบริการและการลงทุนภาคเอกชนเป็นหลัก

เศรษฐกิจจังหวัดสุราษฎร์ธานีปี 2558

ด้านการขยายตัวทางเศรษฐกิจ

เศรษฐกิจจังหวัดสุราษฎร์ธานี ปี 2558 คาดว่าจะขยายตัวที่ร้อยละ 2.4 (โดยมีช่วงคาดการณ์ที่ร้อยละ 2.0-2.8) โดยมีแรงขับเคลื่อนหลักจากการขยายตัวด้านอุปสงค์และด้านอุปทานที่ขยายตัว พิจารณาจาก

ด้านอุปทาน คาดว่าจะขยายตัวร้อยละ 4.4 (โดยมีช่วงคาดการณ์ร้อยละ 4.0-4.8) ปรับตัวดีขึ้นกว่าปีก่อน ตามภาคเกษตรกรรมที่คาดว่าจะขยายตัวร้อยละ 2.7 (โดยมีช่วงคาดการณ์ที่ร้อยละ 2.3-3.2) ตามปริมาณผลผลิตยางพาราที่คาดว่าจะออกสู่ตลาดมากขึ้น เนื่องจากพื้นที่ให้ผลผลิตเพิ่มขึ้นเมื่อเทียบกับปีก่อน ขณะที่การผลิตภาคบริการคาดว่าจะขยายตัวร้อยละ 5.8 (โดยมีช่วงคาดการณ์ร้อยละ 5.4-2) ปรับตัวดีขึ้นตามการฟื้นตัวของเศรษฐกิจในภาพรวม

ด้านอุปสงค์ คาดว่าจะขยายตัวร้อยละ 3.6 (โดยมีช่วงคาดการณ์ที่ร้อยละ 3.1-4.0) สะท้อนจากการลงทุนภาคเอกชน คาดว่าจะขยายตัวร้อยละ 2.3 (โดยมีช่วงคาดการณ์ที่ร้อยละ 1.8-2.8) ตามการเร่งขึ้นของสินเชื่อเพื่อการลงทุน การใช้จ่ายภาครัฐคาดว่าจะขยายตัว เนื่องจากการประกาศใช้งบประมาณประจำปี พ.ศ. 2558 สามารถทำได้ตามปกติ และมีการติดตามเร่งรัดการเบิกจ่ายส่วนราชการตั้งแต่ต้นปีงบประมาณการบริโภคภาคเอกชน คาดว่าจะขยายตัวร้อยละ 2.5 (โดยมีช่วงคาดการณ์ที่ร้อยละ 2.0-3.0) สะท้อนจากการจัดเก็บภาษีมูลค่าเพิ่ม และจำนวนรถยนต์นั่งส่วนบุคคลจดทะเบียนใหม่ ที่เพิ่มขึ้น

ด้านเสถียรภาพเศรษฐกิจภายในจังหวัด อัตราเงินเฟ้อทั่วไปในปี 2558 คาดว่าจะอยู่ที่ร้อยละ 1.5 (โดยมีช่วงคาดการณ์ที่ร้อยละ 1.3-1.6) ปรับลดลงจากปีก่อน จากปัจจัยบวกด้านราคาน้ำมันดิบในประเทศที่ปรับลดลง การจ้างงานในปี 2558 คาดว่าจะมีจำนวนผู้มีงานทำจำนวน 618,592 คน หรือขยายตัวร้อยละ 0.9

3.2 ผลการจัดเก็บข้อมูล จปฐ.ปี 2558

ผลการจัดเก็บข้อมูลความจำเป็นพื้นฐาน(จปฐ.)และข้อมูลพื้นฐาน ประจำปี 2558 ซึ่งดำเนินการจัดเก็บในเขตพื้นที่ชนบทจังหวัดสุราษฎร์ธานี จำนวน 18 อำเภอ 116 ตำบล 985 หมู่บ้าน คริวเรือนที่จัดเก็บจำนวน 205,257 คริวเรือน ประชากร จำนวน 633,808 คน โดยแยกเป็นเพศชาย 313,508 คน เพศหญิง 320,300 คน ภาพรวมทั้งจังหวัด ประชาชนมีรายได้เฉลี่ย 79,694 บาทต่อคนต่อ

รายได้ของบุคคลเฉลี่ย(บาท/ปี) เรียงลำดับเป็นรายอำเภอจากรายได้มากไปหาน้อย

ลำดับ ที่	อำเภอ	จำนวนครัวเรือน	จำนวนคน	รายได้เฉลี่ย ครัวเรือน(บาท/ปี)	รายได้เฉลี่ย บุคคล(บาท/ปี)
1	เกาะสมุย	7,497	20,778	340,613	122,898
2	บ้านตาขุน	4,016	10,789	323,885	120,560
3	เกาะพะงัน	4,200	10,526	262,033	104,554
4	ท่าฉาง	7,908	25,036	303,061	95,726
5	คีรีรัฐนิคม	11,668	34,037	277,718	95,203
6	ชัยบุรี	5,970	19,932	312,996	93,748
7	เมืองสุราษฎร์ธานี	15,236	45,537	276,269	92,435
8	บ้านนาสาร	13,978	45,298	286,092	88,282
9	ไชยา	11,850	34,236	254,124	87,959
10	พุนพิน	22,080	69,490	269,110	85,508
11	เวียงสระ	11,168	34,752	243,875	78,372
12	พนม	8,303	25,987	237,709	75,949
13	วิภาวดี	3,776	11,818	237,361	75,840
14	พระแสง	15,330	52,430	259,183	75,783
15	บ้านนาเดิม	5,370	17,243	243,060	75,696
16	กาญจนดิษฐ์	22,485	71,466	234,660	73,830
17	ท่าชนะ	13,016	39,306	211,794	70,135
18	ดอนสัก	7,851	23,112	206,058	69,996
19	เคียนซา	13,555	42,035	198,393	63,976
	รวม	205,257	633,808	257,404	83,360

ปัญหาที่ควรได้รับการแก้ไขของประชาชนจังหวัดสุราษฎร์ธานี 5 ลำดับแรก

1. เด็กจบการศึกษาภาคบังคับ 9 ปี ที่ไม่ได้เรียนต่อและยังไม่มียานทำงานไม่ได้รับการฝึกอบรมอาชีพ จำนวน 28 คน คิดเป็นร้อยละ 17.61 จากทั้งหมด 159 คน
2. คนในครัวเรือนสูบบุหรี่ จำนวน 69,659 คน คิดเป็นร้อยละ 10.99 จากทั้งหมด 633,808 คน
3. เด็กแรกเกิดไม่ได้กินนมแม่อย่างเดียวยอย่างน้อย 6 เดือนแรกติดต่อกัน จำนวน 312 คน คิดเป็นร้อยละ 10.11 จากทั้งหมด 3,087 คน
4. คนอายุมากกว่า 60 ปีเพิ่มขึ้นไป ไม่มีอาชีพและมีรายได้ จำนวน 4,995 คน คิดเป็นร้อยละ 6.14 จากทั้งหมด 81,390 คน
5. ครัวเรือนไม่มีการเก็บออมเงิน จำนวน 12,433 ครัวเรือน คิดเป็นร้อยละ 6.06 จากทั้งหมด 205,257 ครัวเรือน

สรุปผลการจัดเก็บความจำเป็นพื้นฐาน ปี 2558 ระดับจังหวัด

ตัวชี้วัดข้อมูลความจำเป็นพื้นฐาน(จปฐ.)	จำนวนที่ สำรวจ ทั้งหมด	ไม่ผ่านเกณฑ์	
		จำนวน	ร้อยละ
หมวดที่ 1 สุขภาพดี(คนไทยมีสุขภาพและอนามัยดี) มี 7 ตัวชี้วัด			
1. เด็กแรกเกิดมีน้ำหนักไม่น้อยกว่า 2,500 กรัม	3,471 คน	33 คน	0.95
2. เด็กแรกเกิดถึง 12 ปี ได้รับการฉีดวัคซีนป้องกันโรค ครบตามตารางสร้างเสริมภูมิคุ้มกันโรค	71,425 คน	30 คน	0.04
3. เด็กแรกเกิดได้กินนมแม่อย่างเดียวยังน้อย 6 เดือนแรกติดต่อกัน	2,564 คน	223 คน	8.70
4. ทุกคนในครัวเรือนกินอาหารถูกสุขลักษณะ ปลอดภัย และได้มาตรฐาน	166,849 คร.	2,216 คร.	1.33
5. คนในครัวเรือนมีการใช้ยาเพื่อบำบัด บรรเทาอาการ เจ็บป่วยเบื้องต้นอย่างเหมาะสม	166,849 คร.	1,382 คร.	0.83
6. คนอายุ 35 ปี ขึ้นไป ได้รับการตรวจสุขภาพประจำปี เพื่อคัดกรองความเสี่ยงต่อโรคฯ	285,952 คน	8,851 คน	3.09
7. คนอายุ 6 ปี ขึ้นไป ออกกำลังกายอย่างน้อยสัปดาห์ละ 3 วัน ๆ ละ 30 นาที	498,128 คน	4,090 คน	0.82
หมวดที่ 2 มีบ้านอาศัย(คนไทยมีบ้านอาศัยและ สภาพแวดล้อมเหมาะสม) มี 8 ตัวชี้วัด			
8. ครัวเรือนมีความมั่นคงในที่อยู่อาศัย และบ้านมีสภาพ คงทนถาวร	166,849 คร.	666 คร.	0.40
9. ครัวเรือนมีน้ำสะอาดสำหรับดื่มและบริโภคเพียงพอตลอดปี	166,849 คร.	4,015 คร.	2.41
10. ครัวเรือนมีน้ำใช้เพียงพอตลอดปี	166,849 คร.	4,534 คร.	2.72
11. ครัวเรือนมีการจัดบ้านเรือนเป็นระเบียบเรียบร้อย สะอาด และถูกสุขลักษณะ	166,849 คร.	2,066 คร.	1.24
12. ครัวเรือนไม่ถูกรบกวนจากมลพิษ	166,849 คร.	4,788 คร.	2.87
13. ครัวเรือนมีการป้องกันอุบัติเหตุอย่างถูกวิธี	166,849 คร.	1,570 คร.	0.94
14. ครัวเรือนมีความปลอดภัยในชีวิตและทรัพย์สิน	166,849 คร.	490 คร.	0.29
15. ครอบครัวมีความอบอุ่น	166,849 คร.	498คร.	0.30
หมวดที่ 3 ฝึกฝนการศึกษา(คนไทยมีการศึกษาที่ เหมาะสม) มี 5 ตัวชี้วัด			
16. เด็กอายุ 3-5 ปีเต็ม ได้รับการเลี้ยงดูเตรียม ความพร้อมก่อนวัยเรียน	16,834 คน	84 คน	0.50
17. เด็กอายุ 6-14 ปี ได้รับการศึกษาภาคบังคับ 9 ปี	58,386 คน	124คน	0.12
18. เด็กจบชั้น ม.3 ได้เรียนต่อชั้น ม.4 หรือเทียบเท่า	4,366 คน	134คน	3.07
19. เด็กจบการศึกษาบังคับ 9 ปี ที่ไม่ได้เรียนต่อและยัง ไม่มีงานทำ ได้รับการฝึกอบรมด้านอาชีพ	134 คน	24 คน	17.91
20. คนอายุ 15-60 ปีเต็ม อ่าน เขียนภาษาไทย และ คิดเลขอย่างง่ายได้	344,493 คน	502 คน	0.15

ตัวชี้วัดข้อมูลความจำเป็นพื้นฐาน(จปฐ.)	จำนวนที่ สำรวจ ทั้งหมด	ไม่ผ่านเกณฑ์	
		จำนวน	ร้อยละ
หมวดที่ 4 รายได้ก้าวหน้า(คนไทยมีงานทำและมีรายได้) มี 4 ตัวชี้วัด			
21. คนอายุ 15-60 ปีเต็ม มีอาชีพและมีรายได้	326,743 คน	5,638 คน	1.73
22. คนอายุมากกว่า 60ปีเต็มขึ้นไป มีอาชีพและมีรายได้	65,752 คน	3,812 คน	5.80
23. คนในครัวเรือนมีรายได้เฉลี่ยไม่น้อยกว่าคนละ 30,000 บาท ต่อปี	166,849 คร.	125 คร.	0.07
24. ครัวเรือนมีการเก็บออมเงิน	166,849 คร.	9,872 คร.	5.92
หมวดที่ 5 ปลูกฝังค่านิยมไทย(คนไทยประพฤติดีและมีคุณธรรม) มี 6 ตัวชี้วัด			
25. คนในครัวเรือนไม่ดื่มสุรา(ยกเว้นการดื่มเป็นครั้งคราว)	524,126 คน	27,949 คน	5.33
26. คนในครัวเรือนไม่สูบบุหรี่	524,126 คน	60,931 คน	11.63
27. คนอายุ 6 ปีขึ้นไป ปฏิบัติกรรมทางศาสนา อย่างน้อยสัปดาห์ละ 1 ครั้ง	498,128 คน	13,402 คน	2.69
28. คนสูงอายุ ได้รับการดูแลจากคนในครัวเรือน หมู่บ้าน/ชุมชน หรือภาครัฐ	72,561 คน	41 คน	0.06
29. คนพิการ ได้รับการดูแลจากคนในครัวเรือน หมู่บ้าน/ชุมชน หรือภาครัฐ	2,776 คน	30	1.08
30. คนในครัวเรือนมีส่วนร่วมทำกิจกรรมสาธารณะเพื่อประโยชน์ของ หมู่บ้าน/ชุมชนหรือท้องถิ่น	166,849 คร.	5,488 คร.	3.29

รายได้เฉลี่ยต่อคนต่อปี(ระดับอำเภอ)ระดับจังหวัด ปี 2556 กับปี 2558

พื้นที่	ปี 2556	ปี 2557	ปี 2558
1. อำเภอพนม	78,931	83,379	76,039
2. อำเภอเคียนซา	84,591	82,115	62,435
3. อำเภอท่าฉาง	114,175	103,493	93,418
4. อำเภอบ้านนาสาร	87,738	97,168	90,866
5. อำเภอไชยา	87,737	95,959	87,437
6. อำเภอพระแสง	78,305	89,485	72,973
7. อำเภอวิภาวดี	87,529	86,322	75,840
8. อำเภอพุนพิน	89,664	94,322	85,535
9. อำเภอเกาะพะงัน	84,450	83,194	104,924
10. อำเภอชัยบุรี	86,957	120,826	93,748
11. อำเภอบ้านตาขุน	79,866	116,178	121,867
12. อำเภอคีรีรัฐนิคม	78,549	90,181	94,562
13. อำเภอเมืองสุราษฎร์ธานี	79,315	82,177	81,633
14. อำเภอบ้านนาเดิม	73,813	75,938	70,219
15. อำเภอเวียงสระ	73,329	72,319	76,076
16. อำเภอกาญจนดิษฐ์	71,412	83,737	72,582
17. อำเภอดอนสัก	77,966	75,524	67,860
18. อำเภอท่าชนะ	72,281	73,428	67,631
เฉลี่ยระดับจังหวัด	81,892	87,923	79,694

ที่มา : สำนักงานพัฒนาชุมชนจังหวัดสุราษฎร์ธานี

จำนวนครัวเรือนที่ผ่านเกณฑ์/ไม่ผ่านเกณฑ์เรื่องรายได้(ตัวชี้วัดที่ 23 แยกรายอำเภอ)

พื้นที่อำเภอ	จำนวนที่สำรวจ ทั้งหมด(คร.)	ไม่ผ่านเกณฑ์		ผ่านเกณฑ์	
		จำนวน	ร้อยละ	จำนวน	ร้อยละ
อำเภอเมืองสุราษฎร์ธานี	8,856	-	-	88.56	100.00
อำเภอกาญจนดิษฐ์	19,934	-	-	19,934	100.00
อำเภอดอนสัก	5,762	14	0.24	5,748	99.76
อำเภอเกาะพะงัน	2,518	-	-	2,518	100.00
อำเภอไชยา	8,838	6	0.07	8,832	99.93
อำเภอท่าชนะ	12,095	40	0.33	12,055	99.67
อำเภอคีรีรัฐนิคม	11,208	-	-	11,208	100.00
อำเภอบ้านตาขุน	2,189	1	0.05	2,188	99.95
อำเภอพนม	7,332	17	0.23	7,315	99.77
อำเภอท่าฉาง	6,697	-	-	6,697	100.00
อำเภอบ้านนาสาร	12,286	-	-	12,286	100.00
อำเภอบ้านนาเดิม	4,597	-	-	4,597	100.00
อำเภอเคียนซา	13,019	5	0.04	13,014	99.76
อำเภอเวียงสระ	9,566	-	-	9,566	100.00
อำเภอพระแสง	14,148	24	0.17	14,124	99.83
อำเภอพุนพิน	18,956	18	0.09	18,938	99.91
อำเภอชัยบุรี	5,970	-	-	5,970	100.00
อำเภอวิภาวดี	3,776	-	-	3,776	100.00
รวม	166,849	125	0.07	166,724	99.93

ภาพรวมคนในเขตชนบทของจังหวัด มีครัวเรือนที่มีรายได้ไม่ผ่านเกณฑ์รายได้ ขั้นต่ำเฉลี่ย 30,000 บาท/คน/ปี จำนวน 125 ครัวเรือน ในพื้นที่ 8 อำเภอ โดยเรียงลำดับจากมากไปหาน้อย คือ อำเภอท่าชนะ 40 ครัวเรือน รองลงมา คือ อำเภอพระแสง 24 ครัวเรือน , พุนพิน 18 ครัวเรือน, พนม 17 ครัวเรือน, ดอนสัก 14 ครัวเรือน, ไชยา 6 ครัวเรือน, เคียนซา 5 ครัวเรือนและบ้านตาขุน 1 ครัวเรือน ตามลำดับ

ปัญหาที่ควรได้รับการแก้ไขของคนจังหวัดสุราษฎร์ธานี ในเขตชนบท 5 ลำดับแรก

1. เด็กจบการศึกษาภาคบังคับ 9 ปี ที่ไม่ได้เรียนต่อและยังไม่มียานหาได้รับการฝึกอบรบอาชีพจำนวน 24 คน คิดเป็นร้อยละ 17.91 จากทั้งหมด 134 คน
2. คนในครัวเรือนสูบบุหรี่ จำนวน 60,931 คน คิดเป็นร้อยละ 11.63 จากทั้งหมด 524,126 คน
3. เด็กแรกเกิดไม่ได้กินนมแม่อย่างเดียวยอย่างน้อย 6 เดือนแรกติดต่อกัน จำนวน 223 คน คิดเป็นร้อยละ 8.70 จากทั้งหมด 2,564 คน
4. ครัวเรือนไม่มีการออมเงิน จำนวน 9,872 ครัวเรือน คิดเป็นร้อยละ 5.92 จากทั้งหมด 166,849 คน
5. คนอายุมากกว่า 60 ปีเพิ่มขึ้นไปไม่มีอาชีพและรายได้จำนวน 3,812 คน คิดเป็นร้อยละ 5.80 จากการสำรวจทั้งหมด 65,752 คน

รายได้เฉลี่ยต่อคนต่อปี(ระดับอำเภอ)ระดับจังหวัด ปี 2557 กับปี 2558

พื้นที่	ปี 2557	ปี 2558
1. อำเภอพนม	83,379	76,039
2. อำเภอเคียนซา	82,115	62,435
3. อำเภอท่าฉาง	103,493	93,418
4. อำเภอบ้านนาสาร	97,168	90,866
5. อำเภอไชยา	95,959	87,437
6. อำเภอพระแสง	89,485	72,973
7. อำเภอวิภาวดี	86,322	75,840
8. อำเภอพุนพิน	94,322	85,535
9. อำเภอเกาะพะงัน	83,194	104,924
10. อำเภอชัยบุรี	120,826	93,748
11. อำเภอบ้านตาขุน	116,178	121,867
12. อำเภอคีรีรัฐนิคม	90,181	94,562
13. อำเภอเมืองสุราษฎร์ธานี	82,177	81,633
14. อำเภอบ้านนาเดิม	75,938	70,219
15. อำเภอเวียงสระ	72,319	76,076
16. อำเภอกาญจนดิษฐ์	83,737	72,582
17. อำเภอดอนสัก	75,524	67,860
18. อำเภอท่าชนะ	73,428	67,631
เฉลี่ยระดับจังหวัด	87,923	79,694

ที่มา : สำนักงานพัฒนาชุมชนจังหวัดสุราษฎร์ธานี

การจัดระดับความสุข คริวเรือน/หมู่บ้าน

ในช่วงที่แผนพัฒนาเศรษฐกิจและสังคมแห่งชาติฉบับที่ 11 การจัดเก็บข้อมูลได้มีการจัดเก็บข้อมูลระดับความสุขของคนในครัวเรือน/หมู่บ้านด้วย โดยให้ความหมายของความสุขไว้ว่า หมายถึงการรู้สึกดี มีความสุขอยู่กับชีวิต และอยากให้ความสุขนั้นมั่นคงอยู่ตลอดไป และกำหนดตัวเลข 0-10 แทนระดับความสุขไว้ ดังนี้ 0= ไม่มีความสุข, 1 =มีความสุขน้อยที่สุด,... ไปหามีความสุขน้อยมาก =9 และมีความสุขมากที่สุด = 10

โดยสอบถามจากหัวหน้าครัวเรือนว่า ถ้าตัวเลข 0-10 แทนระดับความสุขจาก 0 = ไม่มีความสุขมาก และ 10 = มีความสุขมากที่สุด ภาพรวมระดับความสุขเฉลี่ยของคนจังหวัดสุราษฎร์ธานี ในเขตชนบท = 8.08 (ระดับเต็ม 10) อำเภอที่มีระดับความสุขเฉลี่ยระดับสูงสุด คือ อำเภอบ้านนาสาร อยู่ที่ 8.85 และอำเภอที่มีระดับความสุขเฉลี่ยน้อยสุด คืออำเภอบ้านตาขุน อยู่ที่ 7.47

3.3 ดัชนีราคาผู้บริโภคจังหวัดสุราษฎร์ธานี

1. ดัชนีราคาผู้บริโภคของจังหวัดสุราษฎร์ธานี เดือนธันวาคม 2558

สำนักงานพาณิชย์จังหวัดสุราษฎร์ธานี ร่วมกับสำนักดัชนีเศรษฐกิจการค้าและจังหวัดสุราษฎร์ธานี รายงานการเคลื่อนไหวดัชนีราคาผู้บริโภคของจังหวัดสุราษฎร์ธานี(Consumer Price Index : CPI) เดือนธันวาคม 2558

การประมวลผลดัชนีราคาผู้บริโภคของประเทศ(ใช้ปี 2554 เป็นปีฐาน) ประกอบด้วยรายการสินค้าและบริการที่คำนวณจำนวน 450 รายการ และจังหวัดสุราษฎร์ธานี จำนวน 271 รายการ ครอบคลุมหมวดอาหารและเครื่องดื่ม เครื่องนุ่งห่ม เคหะสถาน การตรวจรักษาและบริการส่วนบุคคล ยานพาหนะ การขนส่ง และการสื่อสาร การบันเทิง การอ่านและการศึกษา ฯลฯ และเมื่อนำมาคำนวณดัชนีราคาผู้บริโภคสรุป ดังนี้

1. ดัชนีราคาผู้บริโภคทั่วไปของประเทศไทยเดือนธันวาคม 2558

ปี 2554 ดัชนีราคาผู้บริโภคทั่วไปของประเทศไทยเท่ากับ 100 และเดือนธันวาคม 2557 เท่ากับ 105.74(เดือนพฤศจิกายน 2558 เท่ากับ 106.15) ลดลงร้อยละ 0.39 ถ้าเทียบกับเดือนธันวาคม 2557 ลดลงร้อยละ 0.85 เทียบกับ 2558 กับเฉลี่ยปี 2557 ลดลงร้อยละ 0.90

2. ดัชนีราคาผู้บริโภคของจังหวัดสุราษฎร์ธานี เดือนธันวาคม 2558

ปี 2544 ดัชนีราคาผู้บริโภคของจังหวัดสุราษฎร์ธานี เท่ากับ 100 และเดือนธันวาคม 2558 เท่ากับ 107.0 (เดือนพฤศจิกายน 2558 คือ 107.4)

2.1 การเปลี่ยนแปลงดัชนีราคาผู้บริโภคจังหวัดสุราษฎร์ธานี เดือนธันวาคม 2558 เมื่อเทียบกับ - เดือนพฤศจิกายน 2558 ดัชนีราคาลดลงร้อยละ 0.4 - เดือนธันวาคม 2557 ลดลงร้อยละ 1.9 เทียบปี 2558 กับปี 2557 ลดลงร้อยละ 1.6

3. ดัชนีราคาผู้บริโภคของจังหวัดสุราษฎร์ธานีเดือนธันวาคม 2558 เทียบกับเดือนพฤศจิกายน 2558 ลดลงร้อยละ 0.4 (เดือนพฤศจิกายน 2558 ดัชนีราคาลดลงร้อยละ 0.4) สาเหตุสำคัญมาจาก ดัชนีหมวดอาหารและเครื่องดื่มไม่มีแอลกอฮอล์ดัชนีราคาลดลงร้อยละ 0.1หมวดอื่นๆ ไม่ใช่อาหารและเครื่องดื่ม ลดลงร้อยละ 0.5

3.1 ดัชนีราคาสินค้าหมวดอาหารและเครื่องดื่มไม่มีแอลกอฮอล์ดัชนีราคาลดลงร้อยละ 0.1 สินค้ามีราคาปรับตัวสูงขึ้น ได้แก่ แป้งสาลี ปลาตาก กุ้งขาว หอยแครง นมสด ผักและผลไม้ (ตากวา ผักคะน้า ผักชี มะเขือ บวบ ถั่วฝักยาว มะนาว ต้นหอม ดอกกัญฉ่าย กลัวย่น้ำว่า มะละกอสุก สับปะรด มะม่วง แดงโม) เครื่องประกอบอาหาร(น้ำมันมะพร้าว น้ำมันพืช เกลือป่น มะขามเปียก เครื่องดื่มชูกำลัง ชาสำเร็จรูปพร้อมดื่ม เป็นต้น

3.2 ดัชนีราคาสินค้าหมวดอื่น ๆ ไม่ใช่อาหารและเครื่องดื่ม ลดลงร้อยละ 0.5 จากการลดลงของน้ำมันขायปลีก ร้อยละ 4.8 ได้แก่ น้ำมันเบนซิน 95 น้ำมันดีเซล แก๊สโซฮอล์ 91,95 หมวดเครื่องนุ่งห่มและรองเท้าร้อยละ 0.1 (เสื้อผ้าบุรุษ เสื้อผ้าสตรี เสื้อผ้าเด็ก ผ้าห่ม เตอบไมโครเวฟ สิ่งที่เกี่ยวข้องกับทำความสะอาด (ผงซักฟอก) ยาคุมกำเนิด น้ำหอม ลิปสติค สำหรับสินค้าที่ปรับราคาสูงขึ้น ได้แก่ หมวดการตรวจรักษาและบริการส่วนบุคคล ร้อยละ 0.5 (ค่ายาแก้ปวดลดไข้) ค่าของใช้ส่วนบุคคล(แชมพู น้ำมันใส่ผม น้ำยาระงับกลิ่นกาย ค่าบริการส่วนบุคคล(ค่าแต่งผมสตรี ค่าทำเล็บ)

4. ถ้าพิจารณาเทียบกับเดือนธันวาคม 2557 ดัชนีราคาลดลงร้อยละ 1.9 ปัจจัยสำคัญเป็นการลดลงของดัชนีหมวดอาหารและเครื่องดื่มไม่มีแอลกอฮอล์ร้อยละ 0.3 ไข่และผลิตภัณฑ์นม ร้อยละ 3.7 ผักและผลไม้ ร้อยละ 1.5 เครื่องดื่มไม่มีแอลกอฮอล์ร้อยละ 0.7 หมวดอื่นๆ ไม่ใช่อาหารและเครื่องดื่มลดลง ร้อยละ 2.8 หมวดเครื่องนุ่งห่มและรองเท้าร้อยละ 2.7 หมวดพาหนะการขนส่งและการสื่อสารร้อยละ 0.6 หมวดเคหสถานร้อยละ 1.1 หมวดการตรวจรักษาและบริการบุคคลร้อยละ 0.5 หมวดการบันเทิงการอ่านการศึกษาและการศาสนาร้อยละ 0.3 หมวดยาสูบและเครื่องดื่มแอลกอฮอล์ ร้อยละ 1.7 สำหรับสินค้าที่ราคาสูงขึ้น ได้แก่ หมวดเนื้อสัตว์ เป็ด ไก่ และสัตว์น้ำ ร้อยละ 0.1 อาหารบริโภคนอกบ้านร้อยละ 0.2 หมวดการตรวจรักษาและบริการส่วนบุคคลร้อยละ 0.4 หมวดบันเทิงการอ่านการศึกษาและศาสนา ร้อยละ 2.5 หมวดยาสูบและเครื่องดื่มมีแอลกอฮอล์ร้อยละ 3.5

5. พิจารณาดัชนีราคาเฉลี่ยปี 2558 กับเฉลี่ยปี 2557 ลดลงร้อยละ 1.6 ปัจจัยสำคัญเป็นการลดลงของหมวดอื่นๆ ไม่ใช่อาหารและเครื่องดื่มร้อยละ 3.1 หมวดเครื่องนุ่งห่มและรองเท้าร้อยละ 2.0 หมวดเคหสถานร้อยละ 0.3 หมวดพาหนะการขนส่งและการสื่อสารร้อยละ 7.0 สำหรับสินค้าที่ปรับราคาสูงขึ้นได้แก่ หมวดการตรวจรักษาและบริการส่วนบุคคลร้อยละ 0.3 หมวดการบันเทิงการอ่านการศึกษาและศาสนามาร้อยละ 1.0 หมวดยาสูบและเครื่องดื่มมีแอลกอฮอล์ร้อยละ 3.4 หมวดอาหารและเครื่องดื่มไม่มีแอลกอฮอล์ร้อยละ 0.4 อาหารบริโภคในบ้าน ร้อยละ 4.7 อาหารบริโภคนอกบ้านร้อยละ 6.0

ดัชนีราคาผู้บริโภคจังหวัดสุราษฎร์ธานี
เดือนธันวาคม ปี 2558
(2554=100)

หมวด	สัดส่วน น้ำหนัก ปีฐาน	ดัชนี				อัตราการเปลี่ยนแปลง		
		ธ.ค.58	พ.ย.58	ธ.ค.57	ม.ค.- ธ.ค.58	ธ.ค.58/ พ.ย.58	ธ.ค.58/ ธ.ค.57	ม.ค.58- ธ.ค.58/ ม.ค.57- ธ.ค.54
รวมทุกรายการ	100.00	107.0	109.4	107.4	109.5	0.2	2.0	2.6
หมวดอาหารและเครื่องดื่ม	34.70	115.7	115.8	116.1	115.6	-0.1	-0.3	1.2
ข้าว แป้ง และผลิตภัณฑ์จากแป้ง	4.61	109.2	109.2	109.2	109.2	0.0	0.0	0.0
เนื้อสัตว์ เป็ด ไก่ และสัตว์น้ำ	9.38	113.8	114.9	113.7	113.6	-1.0	0.1	-0.3
ไข่และผลิตภัณฑ์นม	1.98	98.7	100.2	102.5	100.7	-1.5	-3.1	-3.2
ผักและผลไม้	5.22	114.5	113.0	116.2	113.8	1.3	-1.5	-0.2
เครื่องประกอบอาหาร	3.22	111.3	110.5	111.3	111.0	0.7	0.9	0.7
เครื่องดื่มไม่มีแอลกอฮอล์	1.66	104.0	104.5	104.7	104.5	-0.5	-2.8	-3.1
อาหารบริโภค-ในบ้าน	4.80	139.5	130.5	130.5	130.5	0.0	0.0	4.7
อาหารบริโภค-นอกบ้าน	3.83	120.5	124.5	124.5	124.5	0.0	0.2	6.0
หมวดอื่น ๆ ไม่ใช่อาหารและ เครื่องดื่ม	65.30	101.7	102.2	104.6	102.9	-0.5	-2.8	-3.1
หมวดเครื่องนุ่งห่มและรองเท้า	4.10	100.5	100.6	103.3	101.3	-0.1	-2.7	-2.0
หมวดเคหสถาน	18.65	106.4	106.4	107.6	106.8	0.0	-1.1	-0.3
หมวดการตรวจรักษาและบริการ ส่วนบุคคล	6.42	105.1	104.6	104.7	104.7	0.5	0.4	0.3
หมวดพาหนะ การขนส่ง และ การสื่อสาร	29.04	95.4	96.7	101.5	98.2	-1.3	-6.0	-7.0
หมวดการบันเทิงการอ่าน และ การศึกษา	6.10	104.2	104.2	101.7	102.6	0.0	2.5	1.0
หมวดยาสูบและเครื่องดื่มมี แอลกอฮอล์	.99	121.2	121.2	117.1	120.0	0.0	3.5	3.4
ดัชนีราคาผู้บริโภคพื้นฐาน	65.39	108.8	108.7	108.7	108.7	0.1	0.1	1.1
กลุ่มอาหารสดและพลังงาน	34.61	102.1	103.4	108.3	104.7	-1.3	-5.7	-6.3
- อาหารสด	21.19	112.3	112.6	113.0	112.3	-0.3	-0.6	-0.4
- พลังงาน	13.42	86.8	89.8	101.7	93.5	-3.3	14.7	-15.8

ดัชนีราคาผู้บริโภคพื้นฐาน คือ ดัชนีราคาผู้บริโภคชุดทั่วไป
ที่หักรายการสินค้ากลุ่มอาหารสดและสินค้ากลุ่มพลังงาน

สำนักดัชนีเศรษฐกิจการค้า
สำนักงานปลัดกระทรวงพาณิชย์
กระทรวงพาณิชย์
กุมภาพันธ์ 2559

2. การส่งออก- นำเข้า

ปี 2558 (ต.ค.2557-พ.ค.2558) การส่งออกสินค้าผ่านด่านศุลกากรบ้านดอนจังหวัดสุราษฎร์ธานี มีมูลค่ารวม 2,407,501,078.39 บาท การนำเข้าสินค้ามีมูลค่ารวม 1,117,316,073.72บาท สินค้าส่งออกที่สำคัญ ได้แก่ แร่ยิบซั่ม น้ำมันปาล์มดิบ น้ำมันเมล็ดในปาล์มดิบ แร่โดโลไมต์ และหินปูน ส่วนสินค้านำเข้าที่สำคัญได้แก่ ยางมะตอย ถ้วยหินบิทูมินัส แก๊สแอมโมเนียเหลว ซีเมนต์ เศษไม้ เป็นต้น

สถิติสินค้านำเข้าผ่านด่านศุลกากรบ้านดอนจังหวัดสุราษฎร์ธานี ปี 2558

ลำดับที่	ชนิดสินค้า	ปริมาณ(ก.ก.)	มูลค่า(บาท)
1	ยางมะตอย	35,551,443.00	539,260,118.93
2	ถ่านหินบิทูมินัส	155,250,000.00	313,416,049.39
3	แก๊สแอมโมเนียเหลว	9,565,239.00	197,526,833.27
4	ซีเมนต์	89,547,206.00	42,395,601.83
5	เศษไม้	21,450,121.00	14,642,954.96
6	อุปกรณ์ติดตั้ง ช้องอ ข้อต่อ	74,423.77	6,394,835.06
7	อุปกรณ์ทำด้วยเหล็ก	15,214.00	2,528,961.54
8	แบบพิมพ์ถุงยางอนามัยทำด้วยแก้ว	32.90	176,247.33
9	ปะเก็นทำด้วยยาง	55.66	116,442.89
10	อื่นๆ	242.66	308,028.52
	รวม	312,453,977.99	1,117,316,073.72

สถิติสินค้าส่งออกผ่านด่านศุลกากรบ้านดอน ปีงบประมาณ 2558

ลำดับที่	ชนิดสินค้า	ปริมาณ(ก.ก.)	มูลค่า(บาท)
1	แร่ยิบซั่ม	3,192,724,000.00	1,887,634,360.48
2	แร่แอนไฮไดรต์	418,735,000.00	247,819,982.39
3	น้ำมันเมล็ดในปาล์มดิบ	8,006,215.00	220,980,798.14
4	แร่โดโลไมต์	99,030,000.00	27,071,606.47
5	หินปูน	61,300,000.00	23,994,330.91
	รวม	3,779,795,215.00	2,407,501,078.39

ที่มา : ด่านศุลกากรบ้านดอน

3. ข้อมูลทางเศรษฐกิจ

ภาวะราคาสินค้าเกษตร

1. ยางพารา

จังหวัดสุราษฎร์ธานีมีพื้นที่ปลูกยางพาราจำนวน 2,633,892 ไร่ พื้นที่ได้รับผลผลิตจำนวน 2,006,992 ไร่

ที่มา : ศูนย์สารสนเทศการเกษตร สำนักงานเศรษฐกิจการเกษตร

ราคายางพาราจังหวัดสุราษฎร์ธานี ปี 2558 (ราคาเฉลี่ยที่เกษตรกรขายได้)

บาท/กก.

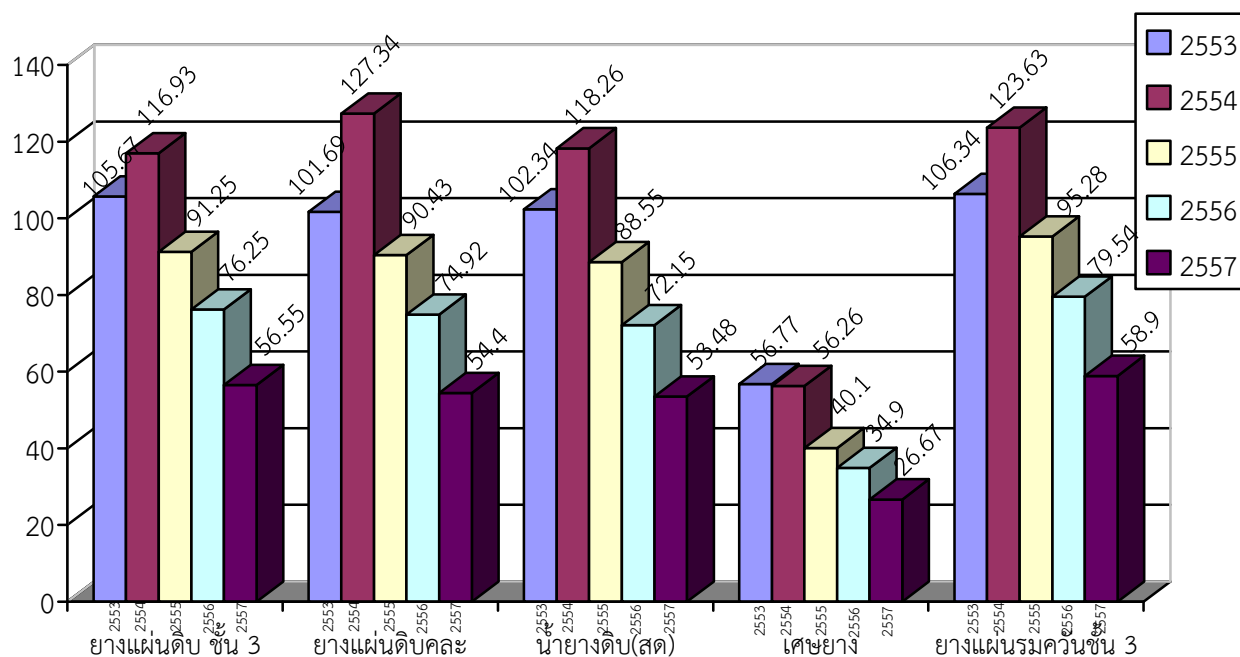
ปี/เดือน	ยางแผ่นดิบ ชั้น 3	ยางแผ่นดิบคละ	น้ำยางดิบ	เศษยาง	ยางแผ่นรมควัน ชั้น 3
ปี 2558					
มกราคม	52.36	45.63	36.89	19.43	55.85
กุมภาพันธ์	54.15	49.30	40.59	19.30	57.15
มีนาคม	50.00	48.18	44.86	19.12	52.31
เมษายน	48.21	47.04	47.36	19.78	50.10
พฤษภาคม	54.84	53.51	54.22	23.76	56.94
มิถุนายน	0.00	0.00	0.00	0.00	0.00
กรกฎาคม	0.00	0.00	0.00	0.00	0.00
สิงหาคม	46.40	44.88	43.17	21.03	48.54
กันยายน	0.00	0.00	0.00	0.00	0.00
ตุลาคม	0.00	0.00	0.00	0.00	0.00
พฤศจิกายน	37.12	36.05	34.56	18.88	39.18
ธันวาคม	0.00	0.00	0.00	0.00	0.00
เฉลี่ยรายปี	28.59	27.05	25.14	11.78	30.01

สรุปรายงานราคาขายพาราจังหวัดสุราษฎร์ธานี

ปี	ยางแผ่นดิบ ชั้น 3	ยางแผ่นดิบคละ	น้ำยางดิบ(สด)	เศษยาง	ยางแผ่นรมควัน ชั้น 3
2558	28.59	27.05	25.14	11.78	30.01
2557	56.55	54.40	53.48	26.67	58.90
2556	76.25	74.92	72.15	34.90	79.54
2555	91.25	90.43	88.55	40.10	95.28
2554	116.93	127.34	118.26	56.26	123.63
2553	105.67	101.69	102.34	56.77	106.34

ที่มา : สำนักงานการค้าภายในจังหวัดสุราษฎร์ธานี

กราฟแสดงการเปรียบเทียบราคาขายพารา พ.ศ.2553-2557



สถานการณ์ ราคาขายพาราในจังหวัดสุราษฎร์ธานีตั้งแต่ต้นปี 2558 ราคาขายพาราลดต่ำลงเรื่อยมาจนราคาต่ำสุด ณ ตลาดกลางยางพาราสุราษฎร์ธานี เมื่อวันที่ 29 กุมภาพันธ์ 2559 ปรับตัวลดลงทั้งยางแผ่นดิบชั้น 3 กิโลกรัมละ 40.63 บาท และยางแผ่นรมควันกิโลกรัมละ 42.69 บาท

แนวโน้ม คาดว่าราคาขายมีแนวโน้มทรงตัวหรือเปลี่ยนแปลงในช่วงแคบ ๆ โดยมีปัจจัยลบจากการแข็งค่าของเงินเยน แต่อย่างไรก็ตามภาครัฐบาลได้กำหนดมาตรการแก้ไขปัญหายางพาราทั้งระบบ ซึ่งคาดว่าจะทำให้สถานการณ์ยางพาราปรับตัวดีขึ้นในระดับหนึ่ง

2. ปาล์มน้ำมัน

จังหวัดสุราษฎร์ธานีมีพื้นที่ปลูกปาล์มจำนวน 1,052,543 ไร่ พื้นที่ที่ให้ผลผลิตจำนวน 999,434 ไร่

ที่มา : ศูนย์สารสนเทศการเกษตร สำนักงานเศรษฐกิจการเกษตร

ราคาปาล์มน้ำมันปี 2558 (ราคาเฉลี่ยที่เกษตรกรขายได้)

บาท/กก.

ปี/เดือน	ผลปาล์มทะลาย	ผลปาล์มร่วง	น้ำมันปาล์มดิบ
ปี 2558			
มกราคม	5.49	6.91	30.75
กุมภาพันธ์	5.75	7.40	34.50
มีนาคม	4.10	5.53	28.00
เมษายน	3.60	5.05	27.15
พฤษภาคม	4.00	5.45	27.63
มิถุนายน	4.60	5.85	27.13
กรกฎาคม	4.45	5.55	25.25
สิงหาคม	3.80	5.15	22.50
กันยายน	4.40	5.75	24.50
ตุลาคม	4.40	5.60	24.50
พฤศจิกายน	5.90	7.10	24.38
ธันวาคม	5.50	6.75	29.88

สรุปรายงานราคาปาล์มน้ำมันจังหวัดสุราษฎร์ธานี

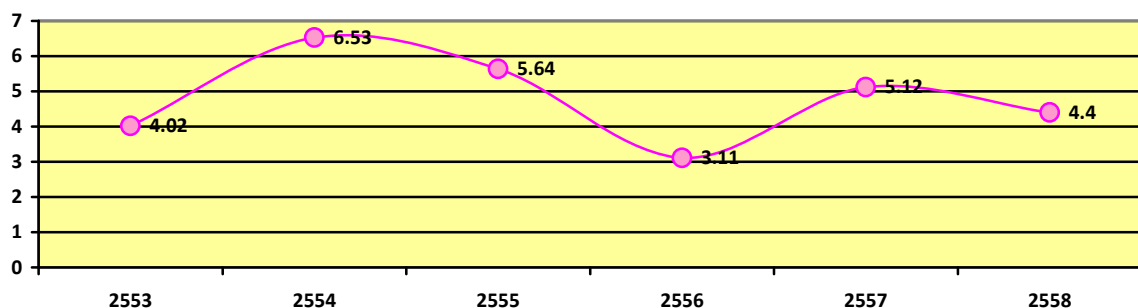
หน่วย : บาท

รายการ	2553	2554	2555	2556	2557	2558
ปาล์มน้ำมัน	4.02	6.53	5.64	3.11	5.12	4.40
น้ำมันปาล์ม	26.66	35.60	57.78	30.08	30.08	26.34

ที่มา : สำนักงานการค้าภายในจังหวัดสุราษฎร์ธานี

ตารางแสดงการเปรียบเทียบราคาปาล์มน้ำมัน พ.ศ.2552-2558

ราคาปาล์มน้ำมัน



3. มะพร้าว

จังหวัดสุราษฎร์ธานีมีพื้นที่ปลูกมะพร้าว จำนวน 199,010 ไร่ พื้นที่ให้ผลผลิต จำนวน 199,010 ไร่
ที่มา : ศูนย์สารสนเทศการเกษตร สำนักงานเศรษฐกิจการเกษตร

ราคามะพร้าว ปี 2558 (ราคาเฉลี่ยที่เกษตรกรขายได้)

ปี/เดือน	บาท/ผล			
	มะพร้าวผลใหญ่ทั้งเปลือก	มะพร้าวผลกลางทั้งเปลือก	มะพร้าวผลเล็กทั้งเปลือก	เนื้อมะพร้าวแห้ง 90 %
ปี 2558				
มกราคม	9.50	7.38	4.88	11.63
กุมภาพันธ์	10.75	8.25	6.25	12.25
มีนาคม	10.00	7.50	5.52	12.50
เมษายน	11.00	7.50	5.50	11.50
พฤษภาคม	11.50	7.50	5.50	11.50
มิถุนายน	11.50	7.50	5.50	11.50
กรกฎาคม	11.50	7.50	5.50	11.50
สิงหาคม	11.50	7.50	5.50	11.50
กันยายน	7.50	5.50	3.50	7.50
ตุลาคม	7.50	5.50	3.50	7.50
พฤศจิกายน	16.00	11.00	7.00	10.00
ธันวาคม	16.00	12.00	8.00	12.00

สถานการณ์ ราคามะพร้าวอยู่ในระดับปกติตามภาวะตลาด แต่เนื่องจากช่วงต้นปีมะพร้าวมีราคาสูง จากสาเหตุการระบาดของหนอนทำลายต้นมะพร้าว ในไตรมาสที่ 4 ราคามะพร้าวเริ่มขยับราคาเพิ่มขึ้น เนื่องจากผลผลิตที่ออกสู่ตลาดน้อยลง

แนวโน้ม คาดว่าราคามะพร้าวมีแนวโน้มเพิ่มสูงขึ้น เนื่องจากปริมาณความต้องการในการบริโภคยังคงทรงตัวในระดับสูง ประกอบกับพื้นที่ใช้ปลูกมะพร้าวลดลง เนื่องจากเกษตรกรปลูกปาล์มน้ำมันทดแทน

4. ผลไม้

จังหวัดสุราษฎร์ธานีมีพื้นที่ปลูกผลไม้จำนวน 99,619 ไร่ มีพื้นที่ได้รับผลผลิตแล้ว จำนวน 55,078 ไร่ โดยแยกพื้นที่การเพาะปลูกได้ ดังนี้

1. เงาะ จำนวน 40,287 ไร่ ได้รับผลผลิต จำนวน 31,618 ตัน มูลค่า 570.70 ล้านบาท
2. ทูเรียน จำนวน 36,436 ไร่ ได้รับผลผลิต จำนวน 32,101 ตัน มูลค่า 642 ล้านบาท
3. มังคุด จำนวน 14,923 ไร่ ได้รับผลผลิต จำนวน 6,557 ตัน มูลค่า 131.10 ล้านบาท
4. ลองกอง จำนวน 17,973 ไร่ ได้รับผลผลิต จำนวน 6,722 ตัน มูลค่า 120.30 ล้านบาท

แนวโน้ม ราคาผลปาล์มทะลายและราคาน้ำมันปาล์มดิบเพิ่มขึ้น ตามผลผลิตที่ออกสู่ตลาดลดลง ประกอบกับความต้องการใช้ด้านพลังงานเพิ่มขึ้น สำหรับแนวโน้มราคาปาล์มน้ำมันปี 2559 คาดว่าอยู่ในช่วง 4-5 บาทต่อกิโลกรัม เนื่องจากผลผลิตมีแนวโน้มลดลง ประกอบกับความต้องการใช้ในประเทศยังมีต่อเนื่อง ส่งผลให้ราคาปาล์มน้ำมันในปี 2559 เพิ่มขึ้นจากปี 2558 ไม่มากนัก

ราคาผลไม้ปี 2558 (ราคาเฉลี่ยที่เกษตรกรขายได้)

บาท/กก.

ปี	เงาะ	ทุเรียน	มังคุด	ลองกอง
2558	18.24	56.03	18.42	24.74

สถานการณ์ ราคาเงาะ ทุเรียน มังคุด และลองกองในจังหวัดสุราษฎร์ธานีในปีนี้อาจสูงกว่าปีที่แล้ว(ปี 2557 ราคาเฉลี่ยที่เกษตรกรขายได้ เงาะ 18.24 บาท ทุเรียน 56.03บาท มังคุด 18.420 บาท และลองกอง 24.74 บาท) เพราะว่าผลผลิตที่ออกมาน้อย ประกอบกับผลไม้ของจังหวัดอื่นก็ออกมาในระยะนี้ ผลผลิตน้อยด้วย ส่งผลราคาผลไม้ในปี 2558 สูงกว่าเมื่อเปรียบเทียบกับปีที่ผ่านมา ในขณะที่มีทุเรียนออกนอกฤดูอยู่ที่ตำบลขุนทะเล เกษตรกรสามารถขายผลผลิตได้กิโลกรัมละ 150 บาท ซึ่งผลผลิตที่ได้รับไม่เพียงพอกับความต้องการในขณะนี้

แนวโน้ม ราคาของผลไม้ในจังหวัดสุราษฎร์ธานีน่าจะดีขึ้น เนื่องจากผลไม้ในภาคตะวันออก เช่น จังหวัดจันทบุรี ผลไม้เริ่มออกดอกแล้ว แต่ในภาคใต้ยังไม่เริ่มออกดอก ทำให้คาดการณ์ว่าราคาผลไม้ในปี 2559 ราคามีแนวโน้มดีขึ้น

ภาวะเศรษฐกิจและการเงินภาคใต้เดือนธันวาคม 2558 โดยรวมหดตัวตามการผลิตสินค้าเกษตรหลัก ทั้งยางพาราและปาล์มน้ำมัน ที่ลดลงร้อยละ 14.1 ราคาสินค้าเกษตรลดลงร้อยละ 26.6 จากราคายางที่อยู่ในระดับต่ำ ผลผลิตภาคอุตสาหกรรมลดลงจากเดือนก่อนร้อยละ 3.9 ตามการลดลงของอุตสาหกรรมยางและปาล์มน้ำมัน การท่องเที่ยวปรับตัวดีขึ้น (สำนักงานธนาคารแห่งประเทศไทย สำนักงานภาคใต้)

4. ภาวะการลงทุนจังหวัดสุราษฎร์ธานี

การจดทะเบียนนิติบุคคล

การจดทะเบียนจัดตั้งนิติบุคคลในจังหวัดสุราษฎร์ธานี ปี 2556 มีจำนวน 852 ราย ทุนจดทะเบียนรวม 1,970 ล้านบาท แยกเป็นห้างหุ้นส่วนจำกัด จำนวน 250 ราย ทุนจดทะเบียน 325 ล้านบาท และบริษัทจำกัด จำนวน 602 ราย มีทุนจดทะเบียน 1,645 ล้านบาท พื้นที่การจดทะเบียนนิติบุคคลร้อยละ 60 อยู่ใน อ.เกาะสมุย รองลงมาเป็น อ.เมือง และ อ.เกาะพะงัน ส่วนใหญ่เป็นการจัดตั้งธุรกิจประเภทอสังหาริมทรัพย์ เช่น โรงแรม ที่อยู่อาศัย ซื้อมายบ้านและที่ดิน

สถิติการจดทะเบียนนิติบุคคล จังหวัดสุราษฎร์ธานี

	2555	2556	2557	เปลี่ยนแปลง(%)	
				2556	2557
จำนวนผู้จดทะเบียน(ราย)	880	852	895	-3.18	5.05
ทุนจดทะเบียน(ล้านบาท)	2,442	1,970	2,115	-19.25	7.36

ข้อมูล ณ ธันวาคม 2557

การส่งเสริมการลงทุนของ BOI

ปี 2558 (มกราคม – ธันวาคม) โครงการที่ได้รับการส่งเสริมการลงทุนในจังหวัดสุราษฎร์ธานี มีจำนวน 22 โครงการ ลดลงจากปี 2557 ร้อยละ 12 เงินลงทุน 3,450 ล้านบาท การจ้างงาน 1,580 คน เพิ่มขึ้นจากปี 2557 ร้อยละ 53.70

สถิติการส่งเสริมการลงทุน BOI ในจังหวัดสุราษฎร์ธานี

						เปลี่ยนแปลง(%)		
	2554	2555	2556	2557	2558	2556	2557	2558
จำนวนโครงการ(ราย)	13	25	20	24	25	-20	25	-12
เงินลงทุน(ล้านบาท)	2,364	8,521	7,578	4,475	4,391	11	-42.05	-21.43
การจ้างงาน(คน)	1,356	3,032	1,396	1,201	1,028	-54	-26.36	53.70

5. การวิเคราะห์ภาวะการค้ำการลงทุนจังหวัดสุราษฎร์ธานี / ปัญหา / การแก้ไข

ภาวะการส่งเสริมการลงทุนของจังหวัดสุราษฎร์ธานี ปี 2558

จังหวัดสุราษฎร์ธานี เป็นจังหวัดที่มีศักยภาพต่อการลงทุน ทั้งภาคอุตสาหกรรมและการท่องเที่ยว บริการ ซึ่งมีทรัพยากรที่มีความสำคัญต่อการผลิตและบริการอีกทั้งเป็นจังหวัดที่มีการคมนาคมสะดวกทั้งทางน้ำ ทางบก ซึ่งเป็นปัจจัยที่เอื้อและสนับสนุนให้เกิดการลงทุน แต่อย่างไรก็ตามปัญหาที่มีผลต่อการลงทุน โดยเฉพาะอย่างยิ่งจากปัญหาแรงงานที่อาจเกิดขึ้นในอนาคต

สำหรับภาวะการส่งเสริมการลงทุนตั้งแต่เดือน มกราคม – ธันวาคม 2558 มีการลงทุนลดลง เมื่อเทียบกับปี 2558(มกราคม-ธันวาคม) ส่วนหนึ่งเป็นผลมาจากสถานการณ์การเมืองภายในประเทศ ทำให้นักลงทุนชะลอการลงทุน ศักยภาพที่มีความเหมาะสมการลงทุน อุตสาหกรรมส่วนใหญ่เป็นอุตสาหกรรมเกษตร และผลิตผลทางการเกษตร โดยเฉพาะน้ำมันปาล์มดิบ โรงไฟฟ้าจากก๊าซชีวภาพ โรงไฟฟ้าจากพลังงาน แสงอาทิตย์ที่ติดตั้งบนหลังคา เชื้อเพลิงชีวะมวล ขวดพลาสติกกึ่งสำเร็จรูป ไบโอดีเซล ยางแท่ง ถู่มือยางธรรมชาติ แปรรูปสัตว์น้ำ

สินค้าเกษตร

ปี 2558 ผลผลิตสินค้าเกษตรส่วนใหญ่ราคาตกต่ำ เนื่องจากผลผลิตออกสู่ตลาดเป็นจำนวนมาก โดยเฉพาะผลไม้ (เงาะ มังคุด ทุเรียน) ขณะยางพารา มีราคาลดลง ต่ำกว่า 40 บาทต่อกิโลกรัม สำหรับปาล์ม น้ำมันราคาเฉลี่ยอยู่ในช่วง 4-5 บาทต่อกิโลกรัม

แนวโน้มเศรษฐกิจไทย ปี 2559

ธนาคารแห่งประเทศไทยคาดว่าเศรษฐกิจจะขยายตัว ร้อยละ 2.9 โดยมีปัจจัยสนับสนุนประกอบด้วย

- (1) มาตรการกระตุ้นเศรษฐกิจที่ออกมาบรรเทาความเดือดร้อนของผู้มีรายได้น้อย เกษตรกร และผู้ประกอบการ SMEs
- (2) สถานการณ์ทางการเมืองภายในประเทศมีเสถียรภาพ
- (3) ภาคการท่องเที่ยวมีการขยายตัวอย่างชัดเจน
- (4) การลงทุนพัฒนาโครงสร้างพื้นฐานขนาดใหญ่และการจัดตั้งเขตเศรษฐกิจพิเศษตามแนวชายแดนมีส่วนช่วยกระตุ้นเศรษฐกิจได้เป็นอย่างดี
- (5) การลงทุนเพื่อปรับตัวเข้าสู่ประชาคมเศรษฐกิจอาเซียนของภาครัฐและภาคเอกชน

โดยคาดว่ามูลค่าการส่งออกสินค้าและขยายตัวร้อยละ 5.3 การบริโภคของครัวเรือนและการลงทุนรวมขยายตัว ร้อยละ 2.6 และร้อยละ 5.8 ตามลำดับ อัตราเงินเฟ้อทั่วไปอยู่ในช่วงร้อยละ 1.4 และบัญชีเดินสะพัดเกินดุลร้อยละ 0.9 ของ GDP

3.4 ด้านการเกษตรกรรม การประมง การปศุสัตว์และการสหกรณ์

1. สถานการณ์แนวโน้มราคาสินค้าเกษตรสำคัญในภาคใต้ ปี 2558

ราคายางแผ่นดิบปรับตัวลดลงต่อเนื่องตามสถานการณ์การชะลอตัวของเศรษฐกิจจีน ที่มีมากกว่าที่คาดจนต้องปรับลดค่าเงินหยวน ทำให้ตลาดทุนและสินค้าโภคภัณฑ์ รวมถึงราคายางพาราในตลาดล่วงหน้าปรับตัวลดลงมาก ราคาผลปาล์มทะลายและราคาน้ำมันปาล์มดิบลดลงจากภาวะการค้ำน้ำมันปาล์มดิบในประเทศและต่างประเทศที่ชะลอตัว รวมทั้งราคาอ้างอิงในตลาดมาเลเซียลดลง สำหรับแนวโน้มราคาปาล์มน้ำมัน ไตรมาสที่ 1 ปีงบประมาณ 2559 คาดว่าราคาอยู่ในช่วง 3.50-4.50 บาทต่อกิโลกรัม ตามผลผลิตที่จะลดลง ประกอบกับความต้องการใช้ด้านพลังงานภายในประเทศเพิ่มขึ้น

ที่มา : ธนาคารแห่งประเทศไทย สำนักงานภาคใต้

ผลิตภัณฑ์มวลรวมจังหวัดสุราษฎร์ธานี ณ ราคาประจำปี

	มูลค่าเพิ่ม ณ ราคาประจำปี			มูลค่าเพิ่ม ณ ราคาคงที่			อัตราการขยายตัว	
	2554	2555	2556	2554	2555	2556	2555	2556
ภาคเกษตร	67,982	55,663	47,074	19,109	19,795	20,492	3.59	3.52
ภาคนอกเกษตร	109,026	113,887	114,875	78,864	82,981	82,861	5.22	-0.14
ผลิตภัณฑ์มวลรวมจังหวัด	177,008	169,550	161,949	100,693	106,197	106,557	5.47	0.34
ประชากร(1,000 คน)	1,016	1,022	1,029					
ผลิตภัณฑ์มวลรวมจังหวัดต่อหัวประชากร(บาท)	174,295	165,841	157,360					

ที่มา : สำนักงานคณะกรรมการพัฒนาการเศรษฐกิจและสังคมแห่งชาติ สำนักงานคลังจังหวัดสุราษฎร์ธานี

2. ภาคการเกษตร

2.1 พืชเศรษฐกิจหลักที่สำคัญของจังหวัดประกอบด้วย

ยางพารา

มีปริมาณเนื้อที่ผลผลิตและผลิตต่อไร่ จำแนกเป็นรายปี ตั้งแต่ปี 2555-2557

ปี	เนื้อที่ยืนต้น(ไร่)	เนื้อที่ให้ผล(ไร่)	ผลผลิต(ตัน)	ผลผลิตต่อไร่(กก.)
2555	2,695,797	1,729,792	446,286	258
2556	2,633,892	1,750,754	453,445	259
2557	2,550,312	1,765,995	464,457	263
2558	2,571,532	N/A	699,457	272

ที่มา : สำนักงานเศรษฐกิจการเกษตร กระทรวงเกษตรและสหกรณ์

2.2 ไม้ผลเศรษฐกิจที่สำคัญของจังหวัด

มีข้อมูลปริมาณเนื้อที่ ผลผลิตจังหวัด และผลผลิตต่อไร่ จำแนกเป็นรายปี ตั้งแต่ปี 2555-2558 ดังนี้

ปี	เนื้อที่ยืนต้น(ไร่)	เนื้อที่ให้(ไร่)	ผลผลิต(ตัน)	ผลผลิตต่อไร่(กก.)
เงาะ				
2555	36,594	36,268	35,651	983
2556	36,355	35,668	26,644	747
2557	34,188	33,364	23,722	711
2558	33,396	32,764	37,722	1,142

ปี	เนื้อที่ยืนต้น(ไร่)	เนื้อที่ให้(ไร่)	ผลผลิต(ตัน)	ผลผลิตต่อไร่(กก.)
ทุเรียน				
2555	29,864	26,926	31,423	1,167
2556	30,154	24,970	32,012	1,282
2557	31,069	23,580	30,220	1,282
มังคุด				
2555	11,547	11,547	11,131	964
2556	11,363	11,322	7,529	665
2557	11,139	11,077	8,895	803
ลองกอง				
2555	20,994	17,532	15,674	894
2556	20,280	16,625	12,103	728
2557	19,431	16,629	11,906	716

ที่มา : สำนักงานเศรษฐกิจการเกษตร กระทรวงเกษตรและสหกรณ์

2.3 ประมง

ด้านการประมงทะเล

จังหวัดสุราษฎร์ธานีมีอาณาเขตติดต่อกับฝั่งทะเลตะวันออก เป็นระยะทางชายฝั่งยาว 156 กม. มีพื้นที่ติดชายฝั่งทะเลยาว จำนวน 9 อำเภอ คือ อำเภอเมือง อำเภอท่าชนะ อำเภอไชยา อำเภอท่าฉาง อำเภอพุนพิน อำเภอกาญจนดิษฐ์ อำเภอดอนสัก อำเภอกะสมุย และอำเภอกะพะงั่น มีชาวประมงประมาณ 13,751 ครัวเรือน

สำนักงานประมงจังหวัดสุราษฎร์ธานีได้จัดทำข้อมูลด้านการประมงรายงานว่า มีปริมาณการจับสัตว์น้ำในปี 2554 มีจำนวนเรือประมงทั้งสิ้น 3,162 ลำ เป็นเรือที่มีการจดทะเบียนเรือประมงแล้ว จำนวน 2,454 ลำ และเป็นเรือที่มีการขออาชญาบัตรทำการประมง จำนวน 536 ลำ

2.4 ข้อมูลด้านการเพาะเลี้ยงสัตว์น้ำ

2.4.1 ข้อมูลเกษตรกรผู้เพาะเลี้ยงสัตว์น้ำที่ขึ้นทะเบียนเกษตรกรผู้เพาะเลี้ยงสัตว์น้ำ ในปี 2557 มีดังต่อไปนี้(แยกประเภทตามชนิดสัตว์น้ำที่เลี้ยง)

ที่	ประเภทการเลี้ยง	จำนวนราย	พื้นที่(ไร่)
1	การเลี้ยงกุ้งทะเล	780	22,232.63
2	การเลี้ยงสัตว์น้ำจืด/สัตว์น้ำอื่นๆ	7,886	8,722.01
3	การเลี้ยงปลาน้ำกร่อย	841	309.74
4	การเลี้ยงหอยทะเล	959	20,742.91
5	การเลี้ยงปูทะเล	182	1,772.90
	รวม	10,648	53,780.19
6	ผู้ครอบครองเพาะเลี้ยงสัตว์สงวนและคุ้มครอง(จระเข้) ตามพระราชบัญญัติการประมง พ.ศ.2535	34	จำนวนจระเข้ 3,244 ตัว

2.4.2 ข้อมูลเกษตรกรผู้เพาะพันธุ์และอนุบาลสัตว์น้ำที่ขึ้นทะเบียนเกษตรกรผู้เพาะเลี้ยงสัตว์น้ำในปี 2557 มีดังต่อไปนี้

ที่	ประเภทการเลี้ยง	จำนวนราย	พื้นที่(ไร่)
1	การอนุบาลกุ้งทะเล	4	1,036
2	การอนุบาลปลาทะเล	3	22.30
3	การอนุบาลปลาน้ำจืด	21	29.1295
	รวม	28	1,349.4295

2.5 ปาล์มน้ำมัน

ในปี 2558 ภาคใต้มีเนื้อที่ปาล์มน้ำมันยืนต้น 3,379,847 ไร่ จังหวัดสุราษฎร์ธานีมากที่สุดของประเทศ รองลงมาได้แก่ จังหวัดกระบี่ มีพื้นที่ให้การผลิต 989,246 ไร่ ส่วนผลผลิตปาล์มน้ำมันปัจจุบัน จังหวัดสุราษฎร์ธานีมีผลผลิตมากที่สุด คือ 2.96 ล้านตัน หรือคิดเป็นร้อยละ 25.00 ของผลผลิต

ประเด็นปัญหา

- ต้นทุนการผลิตสูง
- คุณภาพผลผลิตมีผลกระทบต่อเปอร์เซ็นต์น้ำมัน

แนวโน้ม/แนวทางแก้ไข

- ส่งเสริมการใช้ปุ๋ยเคมีร่วมกับปุ๋ยอินทรีย์
- ให้ความรู้ในเรื่องการจัดการผลผลิตและการตัดทลายปาล์มที่มีผลสุกตามความต้องการของ

โรงงาน(เปอร์เซ็นต์น้ำมันต้องได้น้ำมันที่ 13,15 และ 17 เปอร์เซ็นต์)

3. สถานการณ์ด้านประมง

จังหวัดสุราษฎร์ธานีมีพื้นที่และสภาพภูมิประเทศเอื้ออำนวยต่อการเพาะเลี้ยงสัตว์น้ำทะเลบริเวณชายฝั่ง ปัจจุบันมีการเพาะเลี้ยงเพิ่มขึ้นเป็นลำดับ ที่สำคัญได้แก่ กุ้งและสัตว์น้ำอื่นๆ เช่น หอยนางรม หอยแครง ปลาเก๋า ปลากะพงขาว ซึ่งมีการเพาะเลี้ยงในพื้นที่อำเภอชายฝั่งทะเล คือ ไชยา ท่าชนะ เมือง กาญจนดิษฐ์ พุนพิน ดอนสัก เกาะสมุย และเกาะพะงัน ซึ่งในปี 2558 มีผลผลิตการเพาะเลี้ยงกุ้งทะเล รวม 19,717 ตัน

ประเด็นปัญหา

- ปัจจัยการผลิตน้ำมันราคาแพง
- ราคาสินค้าสัตว์น้ำตกต่ำ ไม่สูงตามราคาปัจจัยการผลิต
- การใช้เครื่องมือผิดประเภท ค่าเงินบาทแข็งขึ้นทำให้ผู้ประกอบการต้องกดราคารับซื้อสินค้าสัตว์น้ำ
- การบุกรุกพื้นที่ในทะเลเพื่อเลี้ยงหอยโดยไม่ได้รับอนุญาต

แนวโน้ม/แนวทางแก้ไข

- รัฐควรเข้าไปจัดการเรื่องของต้นทุนการผลิตพื้นที่สูงขึ้น เช่น อาหารกุ้ง ปลา น้ำมันม่วง/เขียว
- การบังคับใช้กฎหมายโดยเคร่งครัด
- การจัดสรรพื้นที่เลี้ยงหอยให้เท่าเทียมกัน

4. สถานการณ์ด้านปศุสัตว์

สัตว์เลี้ยงที่สำคัญประกอบด้วย สุกร โคเนื้อ และสัตว์ปีก ปริมาณการเลี้ยงสัตว์ในจังหวัดสุราษฎร์ธานียังมีผู้ประกอบการลงทุนไม่มากนัก เนื่องจากเกษตรกรส่วนใหญ่จะประกอบอาชีพทำสวน ซึ่งมีรายได้ค่อนข้างสูงเพราะมีความเสี่ยงน้อย ประกอบกับปัจจุบันต้นทุนการเลี้ยงสัตว์สูงด้วยจึงมีผู้สนใจหันมาเลี้ยงสัตว์น้อย

ด้านสุกร มีฟาร์มเอกชนรายใหญ่ 3 ฟาร์ม คือ บริษัทซีพี,เบทาโกร และภาคใต้ค้าสัตว์ ปริมาณการผลิตในจังหวัด สุราษฎร์ 13,500 ตัว/เดือน ซึ่งยังไม่เพียงพอต่อการบริโภค(18,500 ตัว/เดือน) โดยต้องนำเข้าจากพัทลุงและตรัง เกษตรกรรายย่อยส่วนใหญ่เลี้ยงเล็กเลี้ยง ฟาร์มสุกรยังไม่เพิ่มปริมาณสุกร เนื่องจากต้นทุนการผลิตสูงและเรื่องความเชื่อมั่นนโยบายการฆ่าหาละสุกร

ประเด็นปัญหา

- ต้นทุนการผลิตสูง - นโยบายเรื่องการชำระและสุกร

แนวโน้ม/แนวทางแก้ไข

ส่งเสริมรายย่อยเลี้ยงหลังบ้านใช้เศษอาหาร/วัสดุเหลือใช้จากการเกษตร

ด้านโค ปริมาณโคที่เลี้ยงในจังหวัด จำนวน 78,450 ตัว ปริมาณการผลิตแนวโน้มลดลง เนื่องจากราคาโคมีชีวิตลดลง ต้นทุนอาหารสูง พื้นที่การเลี้ยงลดลง ในอีก 1-2 ปีข้างหน้า ลูกโคเพศผู้สำหรับขุนจะหายาก และมีราคาแพง แผนการพัฒนาการเลี้ยงโคเน้นที่เกษตรกรรายย่อย โดยเลี้ยงสัตว์ผสมผสานกับแปลงพืชสวน

ประเด็นปัญหา

- ต้นทุนอาหารสูง - ราคาโคมีชีวิตลดลง

แนวโน้ม/แนวทางแก้ไข

ส่งเสริมรายย่อยเลี้ยงในสวนพืชสวนและที่รกร้างว่างเปล่า

ด้านสัตว์ปีก ปริมาณการเลี้ยงสัตว์ปีกในจังหวัด(ไก่, เป็ด, นกกระทา) 2,119,720 ตัว มีฟาร์มเลี้ยงไก่รายใหญ่ที่เลี้ยงเกิน 3,000 ตัว จำนวน 173 ฟาร์ม เกษตรกรส่วนใหญ่จะเลี้ยงเป็นรายย่อย เพื่อบริโภคในครัวเรือน แต่ยังไม่เพียงพอในการบริโภคทั้งจังหวัด จึงจำเป็นต้องนำเข้าเพื่อการบริโภคเดือนละ 250,000 ตัว

ประเด็นปัญหา

- ต้นทุนการผลิตสูง
- ความไม่แน่นอนเรื่องโรคระบาดใช้หัวดนก

แนวโน้ม/แนวทางแก้ไข

- ส่งเสริมรายย่อย
- สร้างความมั่นใจเรื่องโรคระบาด

5. ข้อมูลสหกรณ์**ข้อมูลสหกรณ์จังหวัดสุราษฎร์ธานี**

ข้อมูล ณ วันที่ 1 ธันวาคม 2557

ประเภทสหกรณ์	ดำเนินธุรกิจ (แห่ง)	หยุดดำเนินงาน (แห่ง)	เลิก (แห่ง)	รวมทั้งหมด (แห่ง)	จำนวนสมาชิก (คน)	ทุนเรือนหุ้น (บาท)
สหกรณ์ภาคการเกษตร						
สหกรณ์การเกษตร	78	5	23	106	79,825	425,419,360.00
สหกรณ์ประมง	2	0	1	3	1,303	11,506,320.00
สหกรณ์นิคม	4	0	1	5	12,882	40,401,030.00
รวม	84	5	25	114	94,010	477,326,710
สหกรณ์นอกภาคเกษตร						
สหกรณ์ออมทรัพย์	13	1	1	15	26,676	6,480,425,420.00
สหกรณ์ร้านค้า	1	0	0	1	2,195	4,090,700.00
สหกรณ์บริการ	22	1	0	23	15,429	201,098,140.00
สหกรณ์เครดิตยูเนียน	20	0	0	20	19,862	482,340,930.00
รวม	56	2	1	59	64,162	7,167,955,190

ที่มา : สำนักงานสหกรณ์จังหวัดสุราษฎร์ธานี

ข้อมูลกลุ่มเกษตรกรจังหวัดสุราษฎร์ธานี
ข้อมูล ณ วันที่ 1 กันยายน 2558

ประเภทกลุ่มสหกรณ์	ดำเนิน ธุรกิจ (แห่ง)	หยุด ดำเนินงาน (แห่ง)	เลิก (แห่ง)	รวม ทั้งหมด (แห่ง)	จำนวน สมาชิก (คน)	ทุนเรือนหุ้น (บาท)
กลุ่มเกษตรกรทำนา	3	1	4	8	326	1,076,950.00
กลุ่มเกษตรกรทำสวน	32	4	19	55	4,195	13,341,855.00
กลุ่มเกษตรกรเลี้ยงสัตว์	12	0	3	15	667	1,439,100.00
กลุ่มเกษตรกรทำไร่	2	0	2	4	72	133,557.00
กลุ่มเกษตรกรทำประมง	2	0	0	2	134	110,700.00
รวม	51	5	28	8	5,394	16,102,162.00

ที่มา : สำนักงานสหกรณ์จังหวัดสุราษฎร์ธานี

3.5 การอุตสาหกรรมและแร่ธาตุ

การอุตสาหกรรมและแร่ธาตุ

ภาคอุตสาหกรรม

อุตสาหกรรมที่สำคัญของจังหวัดสุราษฎร์ธานี ได้แก่ อุตสาหกรรมยางพารา, อุตสาหกรรมแปรรูปไม้ยางพาราและผลิตภัณฑ์, อุตสาหกรรมอาหารทะเลแช่แข็ง, อุตสาหกรรมพลังงานทดแทน Bio gas, Bio mass รายงาน ณ วันที่ 30 มิถุนายน 2558 จำนวนโรงงาน ทั้งหมด 974 โรงงาน เงินลงทุน 77,748.31 ล้านบาท มีการจ้างงานรวม 34,387 คน ดังนี้

อุตสาหกรรมที่มีการลงทุนมากที่สุด 3 อันดับแรกของจังหวัดสุราษฎร์ธานี

- อุตสาหกรรมไม้และผลิตภัณฑ์จากไม้ มีโรงงาน 160 โรงงาน เงินลงทุน 12,142.61 ล้านบาท คนงาน 7,780 คน
- อุตสาหกรรมยางพารา มีโรงงาน 54 โรงงาน เงินลงทุน 7,405.36 ล้านบาท คนงาน 7,801 คน
- อุตสาหกรรมอาหาร มีโรงงาน 124 โรงงาน เงินลงทุน 6,146.83 ล้านบาท คนงาน 8,457 คน

สถิติจำนวนโรงงานอุตสาหกรรมจังหวัดสุราษฎร์ธานี แยกตามหมวดอุตสาหกรรม ตั้งแต่ต้นปี
สิ้นสุดวันที่ 30 มิถุนายน 2558

รายการ	จำนวน (โรง)	เงินลงทุน (ล้านบาท)	คนงาน (คน)
1 อุตสาหกรรมกระดาษ	10	146.11	284
2 อุตสาหกรรมอาหาร	124	6,146.83	8,457
3 อุตสาหกรรมเครื่องดัด	10	1,091.28	808
4 อุตสาหกรรมสิ่งทอ	3	185.18	70
5 อุตสาหกรรมเครื่องแต่งกาย	2	37.00	345
6 อุตสาหกรรมเครื่องหนัง	1	0.82	8
7 อุตสาหกรรมไม้และผลิตภัณฑ์จากไม้	165	12,233.91	7,837
8 อุตสาหกรรมเฟอร์นิเจอร์และเครื่องเรือน	24	497.74	1,249
9 อุตสาหกรรมกระดาษและผลิตภัณฑ์จากกระดาษ	2	8.50	31
10 อุตสาหกรรมสิ่งพิมพ์	2	31.05	27
11 อุตสาหกรรมเคมี	11	453.05	338
12 อุตสาหกรรมปิโตรเคมีและผลิตภัณฑ์	16	601.27	363
13 อุตสาหกรรมยาง	54	7,405.36	7,801
14 อุตสาหกรรมพลาสติก	15	573.52	308
15 อุตสาหกรรมโลหะ	112	1,114,614	1,882
16 อุตสาหกรรมโลหะ	-	-	-
17 อุตสาหกรรมผลิตภัณฑ์โลหะ	40	190.59	350
18 ผลิตเครื่องจักรกล	35	58.99	200
19 อุตสาหกรรมไฟฟ้า	1	0.12	5
20 อุตสาหกรรมขนส่ง	72	1,924.51	1,243
21 การผลิตอื่นๆ	275	45,037.43	3,418
รวม	974	77,748.31	35,030

ปัญหาอุปสรรค

1. อุตสาหกรรมส่วนใหญ่ยังเป็นการแปรรูปขั้นต้น ยังขาดการต่อยอดเพื่อเพิ่มมูลค่าอย่างครบวงจร
2. ปัญหาด้านโลจิสติกส์ โดยเฉพาะด้านการขนส่งมีความจำเป็นต่อการพัฒนาขีดความสามารถในการแข่งขันภาคอุตสาหกรรมเป็นอย่างมาก
3. กำลังความสามารถในการผลิตของโรงงานมีมากกว่าปริมาณวัตถุดิบที่ป้อนเข้าสู่โรงงาน
4. ผลิตภัณฑ์จากยางพาราและปาล์มน้ำมัน ถูกกีดกันทางการค้า จากมาตรการและอุปสรรคทางการค้าที่ไม่ใช่ภาษี อาทิ มาตรฐานสิ่งแวดล้อม เป็นต้น

ข้อเสนอแนะ

1. การพัฒนาอุตสาหกรรมในระยะแรก ภาครัฐควรส่งเสริมการลงทุนและวิจัยเพื่อเพิ่มมูลค่าผลิตภัณฑ์
2. การสร้างปัจจัยเอื้อเพื่อสนับสนุนการประกอบธุรกิจของภาคอุตสาหกรรม ปรับปรุงขั้นตอนและวิธีปฏิบัติงาน เพื่อเพิ่มประสิทธิภาพการดำเนินงานกิจกรรมระหว่างผู้ประกอบการและหน่วยงาน เชื่อมโยงระบบอิเล็กทรอนิกส์ของหน่วยงานภายในและภายนอกกระทรวงและสถานประกอบการ พัฒนาโครงสร้างพื้นฐานทาง

โลจิสติกส์ เพื่อรองรับการเชื่อมโยงอุตสาหกรรม

3. การจัดพื้นที่ตั้งโรงงานต้องสัมพันธ์กับพื้นที่ปลูกพืชเศรษฐกิจที่สำคัญของจังหวัด

4. การพัฒนาอุตสาหกรรมที่คำนึงถึงสิ่งแวดล้อมและสังคม โดยการพัฒนากระบวนการผลิตที่คำนึงถึง

สภาพแวดล้อมและความสะอาด รวมทั้งอุตสาหกรรมที่ดูแลรักษาสิ่งแวดล้อม

ที่มา : สำนักงานอุตสาหกรรมจังหวัดสุราษฎร์ธานี

3.6 ผลិតภัณฑ์ OTOP

โครงการหนึ่งตำบลหนึ่งผลิตภัณฑ์ (OTOP) มีกลุ่ม / ผู้ประกอบการทั้งสิ้น 318 กลุ่ม / ราย มีผลิตภัณฑ์แต่ละประเภทรวม 670 ผลิตภัณฑ์

- ยอดจำหน่าย ปี 2550-จำนวน 1,681,356,500 บาท
- ยอดจำหน่าย ปี 2551 จำนวน 1,557,706,000 บาท
- ยอดจำหน่าย ปี 2552 จำนวน 1,063,191,000 บาท
- ยอดจำหน่าย ปี 2553 จำนวน 1,233,192,400 บาท
- ยอดจำหน่าย ปี 2554 จำนวน 755,825,460 บาท
- ยอดจำหน่าย ปี 2555 จำนวน 1,259,894,384 บาท
- ยอดจำหน่าย ปี 2556 จำนวน 1,638,626,800 บาท
- ยอดจำหน่าย ปี 2557 จำนวน 1,468,493,268 บาท
- ยอดจำหน่าย ปี 2258 (ต.ค.57-ก.ย.58) 2,152,582,779 บาท

การดำเนินงานคัดสรรสุดยอดผลิตภัณฑ์ OTOP เดือน จังหวัดสุราษฎร์ธานี ปี พ.ศ.2558 จำนวน 4 ผลิตภัณฑ์ ดังนี้

1. ประเภทอาหาร คือ ไข่เค็มไชยา
2. ประเภทผ้า เครื่องแต่งกาย คือ ผ้าทอพุมเรียง
3. ประเภทของใช้ ของตกแต่ง ของที่ระลึก คือ จักรสานกระจูด
4. ประเภทสมุนไพรที่ไม่ใช่อาหาร คือ น้ำมันมะพร้าวสกัดเย็น

การจำหน่ายสินค้า OTOP จังหวัดได้จัดงานส่งเสริมการขาย OTOP ในระดับจังหวัดมาตั้งแต่ปี 2545 – ปัจจุบัน และได้นำสินค้าไปแสดง (Road Show) ตลอดจนจำหน่ายในตลาดนอกพื้นที่อย่างสม่ำเสมอ

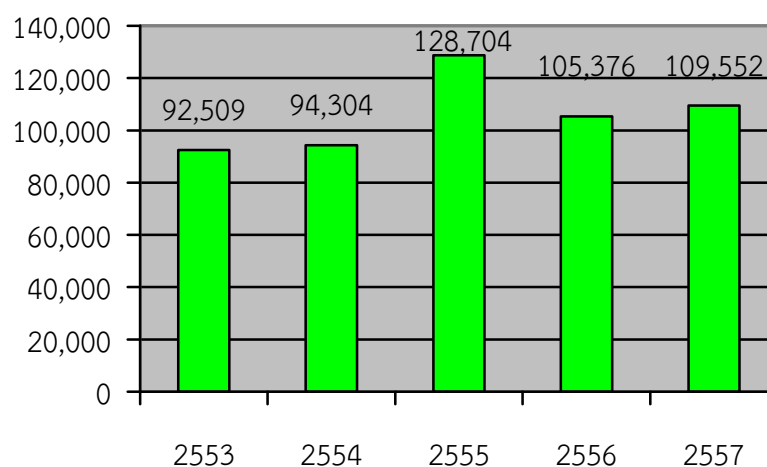
3.7 การขึ้นทะเบียนประกันสังคม

1. การเข้าสู่ระบบประกันตนกับสำนักงานประกันสังคม

การขึ้นทะเบียนประกันสังคม	หน่วย	ปี พ.ศ.				
		2553	2554	2555	2556	2557
1. จำนวนลูกจ้าง (ผู้ประกันตน)	คน	92,509	94,304	88,332	128,704	109,552
2. จำนวนสถานประกอบการ	แห่ง	5,462	5,593	5,806	5,910	6,033

ที่มา : สำนักงานสถิติแห่งชาติ

สถิติลูกจ้างขึ้นทะเบียนประกันสังคม



2. อัตราค่าจ้างขั้นต่ำจังหวัด

ปี	อัตราค่าจ้างขั้นต่ำ	หมายเหตุ
2554	172	ประกาศคณะกรรมการค่าจ้าง ฉบับที่ 5 มีผลบังคับใช้ตั้งแต่วันที่ 13 มกราคม 2554
2555	240	ประกาศคณะกรรมการค่าจ้าง ฉบับที่ 6 มีผลบังคับใช้ตั้งแต่วันที่ 1 เมษายน 2555
2556-ปัจจุบัน	300	ประกาศคณะกรรมการค่าจ้าง ฉบับที่ 7 มีผลบังคับใช้ตั้งแต่วันที่ 1 มกราคม 2556

ที่มา : สำนักงานประกันสังคมจังหวัดสุราษฎร์ธานี ณ วันที่ 31 สิงหาคม 2558

2. ข้อมูลด้านการจัดสวัสดิการและการคุ้มครองแรงงาน

- 2.1 อัตราค่าจ้างขั้นต่ำ 300 บาท/คน/วัน(1 ม.ค.56)
- 2.2 จำนวนสถานประกอบการที่ขึ้นทะเบียนประกันสังคม 5,892 แห่ง
- 2.3 จำนวนลูกจ้างที่ได้รับสวัสดิการจากการประกันสังคม 105,376 คน
- 2.4 จำนวนเงินกองทุนประกันสังคมที่จังหวัดจัดเก็บได้
 - จ่ายประโยชน์ทดแทน จำนวนทดแทน(ราย)
 - กรณีเจ็บป่วย/อุบัติเหตุ 263,657
 - กรณีคลอดบุตร 3,698
 - กรณีทุพพลภาพ 7
 - กรณีตาย 197
 - กรณีสงเคราะห์บุตร 16,293
 - กรณีชราภาพ 1,482
 - กรณีว่างงาน 1,100

3. แรงงานต่างด้าว

การอนุญาตให้แรงงานต่างด้าวทำงานเพื่อทดแทนการขาดแคลนแรงงาน

การออกใบอนุญาตทำงาน ให้กับแรงงานต่างด้าว	ปี พ.ศ.		
	2555	2556	2557
1. แรงงานต่างด้าว(คน)	118,509	117,722	68,948
1.1 สัญชาติเมียนมา	106,939	112,108	59,119
1.2 สัญชาติลาว	9,663	3,816	7,326
1.3 สัญชาติกัมพูชา	1,906	1,798	2,503

ที่มา : สำนักงานจัดหางานจังหวัดสุราษฎร์ธานี ณ วันที่ 31 สิงหาคม 2558

สถานการณ์ด้านแรงงาน

กำลังแรงงาน

รายการข้อมูล	พ.ศ.		
	ไตรมาส 4 ปี 2554	ไตรมาส 4 ปี 2555	ไตรมาส 4 ปี 2556
1. ผู้อยู่ในกำลังแรงงาน	592,398	535,223	591,793
2. กำลังแรงงานในปัจจุบัน	592,398	595,223	590,577
3. ผู้มีงานทำ	590,981	593,462	586,165
4. ผู้ว่างงาน	1,418	1,761	4,412
5. ผู้ที่รอฤดูกาล	-	-	1,216

ที่มา : สำนักงานสถิติแห่งชาติ(ข้อมูล ณ วันที่ 31 สิงหาคม 2558)

จังหวัดสุราษฎร์ธานีมีจำนวนประชากร จำนวน 949,085 คน (ปี 2556) โดยเป็นผู้ที่อยู่ในวัยแรงงาน จำนวน 591,793 คน (ปี 2556) ซึ่งมีแนวโน้มลดลงเช่นเดียวกับกำลังแรงงานในปัจจุบันคิดเป็นจำนวน 590,577 คน(ปี 2556) ในขณะที่จำนวนผู้ว่างงานมีอัตราสูงขึ้นเกือบ 4 เท่า เมื่อเทียบกับข้อมูลปี 2554 โดยมีจำนวนทั้งสิ้น 4,412 คน (ปี 2556) และเป็นไปได้ว่าจำนวนผู้ว่างงานมีแนวโน้มเพิ่มมากขึ้นในอนาคต

3.8 สถานการณ์การท่องเที่ยว

สถานการณ์การท่องเที่ยวของจังหวัดสุราษฎร์ธานี ข้อมูลดิบสถิติผู้เข้าพักในจังหวัดสุราษฎร์ธานี ปี 2558 มีนักท่องเที่ยวเข้ามาเที่ยว จำนวน 5,251,947 คน เมื่อเปรียบเทียบกับปี 2557 มีนักท่องเที่ยว จำนวน 4,832,512 คน เพิ่มขึ้น จำนวน 419,435 คน ส่วนใหญ่นักท่องเที่ยวจะเดินทางไปแหล่งท่องเที่ยว ทางทะเล ปี 2558 มีรายได้จากการท่องเที่ยว จำนวน 68,052.92 ล้านบาท

จากสถิตินักท่องเที่ยวที่เข้ามาพักในแหล่งท่องเที่ยวทางทะเลมากที่สุด 3 ลำดับแรกของ ชาวต่างชาติในพื้นที่จังหวัด ดังนี้

- 1) จังหวัดสุราษฎร์ธานี ได้แก่ เยอรมนี สหราชอาณาจักร ออสเตรเลีย
- 2) เกาะสมุย ได้แก่ เยอรมนี รัสเซีย และออสเตรเลีย
- 3) เกาะพะงัน ได้แก่ อิสราเอล สหราชอาณาจักร และออสเตรเลีย
- 4) เกาะเต่า ได้แก่ สหราชอาณาจักร ฝรั่งเศส และเยอรมนี
- 5) เมืองสุราษฎร์ธานี ได้แก่ จีน เยอรมนี และมาเลเซีย

สรุปในภาพรวมเห็นได้ว่า นักท่องเที่ยวชาวเยอรมนีจะมีพฤติกรรมมาท่องเที่ยวพักผ่อนที่เกาะสมุยเป็นหลัก และไปเที่ยวดำน้ำที่เกาะเต่า ขณะที่เกาะพะงันนักท่องเที่ยวชาวอิสราเอลยังถือเป็นกลุ่มนักท่องเที่ยวอันดับ 1

สรุปจำนวนและรายได้จากนักท่องเที่ยวต่างชาติ ปี 2550-2557(ม.ค.-ธ.ค.)

ปี (พ.ศ.)	จำนวนนักท่องเที่ยวต่างชาติ		รายได้จากนักท่องเที่ยวต่างชาติ	
	จำนวน(คน)	% Δ	จำนวน(ล้านบาท)	% Δ
2550	14,464,228	-4.65	547,781.81	+13.57
2551	14,584,220	+0.83	574,520.52	+4.88
2552	14,149,841	-2.98	510,255.05	-11.19
2553	15,936,400	+12.63	592,797.09	+16.18
2554	19,233,470	+20.67	776,217.20	+30.94
2555	22,353,903	+16.24	983,928.36	+26.76
2556	26,546,725	+18.76	1,207,145.82	+22.69
2557(ม.ค.-ธ.ค.)	24,779,768	-6.66	1,147,653.49	-4.93

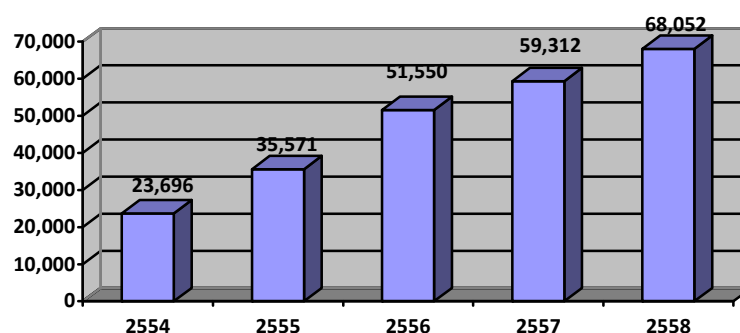
หมายเหตุ : ข้อมูลเดือนกรกฎาคม-ธันวาคม 2557 เป็นข้อมูลเบื้องต้น

สถิตินักท่องเที่ยวของจังหวัดสุราษฎร์ธานี 2554-2558

พื้นที่	ปี 2554		ปี 2555		ปี 2556		ปี 2557		ปี 2558	
	จำนวนนักท่องเที่ยว	รายได้	จำนวนนักท่องเที่ยว	รายได้	จำนวนนักท่องเที่ยว	รายได้	จำนวนนักท่องเที่ยว	รายได้	จำนวนนักท่องเที่ยว	รายได้
ทางทะเล	1,292,166	17,046.34	2,076,317	28,504.84	3,088,633	43,808.84	3,200,938	48,341.06	3,393,894	57,315
ทางบก	1,242,890	6,649.49	1,325,638	7,066.53	1,376,643	7,740.68	1,376,643	7,740.68	1,858,053	10,737
รวม	2,535,056	23,696	3,401,955	35,571	4,465,276	51,550	4,465,276	51,550	5,251,947	68,052

ที่มา : สำนักงานท่องเที่ยวและกีฬาจังหวัดสุราษฎร์ธานี

สถิติรายได้จากการท่องเที่ยว



รายได้จากการท่องเที่ยวในปี 2557 เพิ่มขึ้นจากปี 2556 ร้อยละ 15.05 และในปี 2558 เพิ่มขึ้นจากปี 2557 ร้อยละ 14.74

ที่มา : สำนักงานท่องเที่ยวและกีฬาจังหวัดสุราษฎร์ธานี

ข้อมูลด้านการบิน

ปัจจุบันท่าอากาศยานสุราษฎร์ธานี มีเที่ยวบินพาณิชย์มาทำการบิน ดังนี้

1. เที่ยวบินภายในประเทศ

เส้นทางกรุงเทพฯ-สุราษฎร์ธานี-กรุงเทพฯ

- บริษัท ไทยสมายล์แอร์เวย์ จำกัด ทำการบินวันละ 2 เที่ยวบิน
 1. เที่ยวบินแรก มาถึงเวลา 09.25 น. และออกในเวลา 09.55 น.
 2. เที่ยวบินที่สอง มาถึงเวลา 18.25 น. และออกในเวลา 18.55 น.
 สายการบินไทยสมายล์ 077-441137
- บริษัท ไทยแอร์เอเชีย จำกัด ทำการบินวันละ 5 เที่ยวบิน
 1. เที่ยวบินแรกมาถึงเวลา 08.15 น. และออกในเวลา 08.45 น.
 2. เที่ยวบินที่สองมาถึงเวลา 11.00 น. และออกในเวลา 11.45 น.
 3. เที่ยวบินที่สามมาถึงเวลา 12.50 น. และออกในเวลา 13.20 น.
 4. เที่ยวบินที่สี่มาถึงเวลา 15.35 น. และออกในเวลา 16.05 น.
 5. เที่ยวบินที่ห้ามาถึงเวลา 19.10 น. และออกในเวลา 19.40 น.
 สายการบินไทยแอร์เอเชีย 077-441196
- บริษัท สายการบินนกแอร์ จำกัด ทำการบินวันละ 5 เที่ยวบิน
 1. เที่ยวบินแรก มาถึงเวลา 07.25 น. และออกในเวลา 07.55 น.
 2. เที่ยวบินที่สอง มาถึงเวลา 10.25 น. และออกในเวลา 10.55 น.
 3. เที่ยวบินที่สามมาถึงเวลา 13.40 น. และออกในเวลา 14.10 น.
 4. เที่ยวบินที่สี่มาถึงเวลา 17.10 น. และออกในเวลา 18.00 น.
 5. เที่ยวบินที่ห้ามาถึงเวลา 20.50 น. และออกในเวลา 21.25 น.
 สายการบินนกแอร์ 077-441275-6

- บริษัทไทยไลอ้อน เมนทารี จำกัด ทำการบินทุกวัน 3 เที่ยวบิน

1. เที่ยวบินแรก มาถึงเวลา 07.20 น. และออกในเวลา 08.40 น.
2. เที่ยวบินที่สอง มาถึงเวลา 14.35 น. และออกในเวลา 15.20 น.
3. เที่ยวบินที่สาม มาถึงเวลา 20.10 น. และออกในเวลา 21.00 น.

ทำการบินวันอังคาร พุธ สبت เสาร์ และอาทิตย์ 1 เที่ยวบิน

1. เที่ยวบินมาถึงเวลา 16.40 น. และออกในเวลา 17.30 น.

สายการบินไทยไลอ้อน เมนทารี จำกัด 02-5299999

เส้นทางเชียงใหม่-สุราษฎร์ธานี-เชียงใหม่

- บริษัทไทยแอร์เอเชีย จำกัด ทำการบินวันละ 1 เที่ยวบิน
 1. มาถึงเวลา 14.20 น. และออกในเวลา 14.50 น.

2. เที่ยวบินระหว่างประเทศ

เส้นทางกัวลาลัมเปอร์(มาเลเซีย)-สุราษฎร์ธานี-กัวลาลัมเปอร์(มาเลเซีย)

- บริษัทไทยแอร์เอเชีย(มาเลเซีย) จำกัด ทำการบินวันละ 1 เที่ยวบิน
 1. มาถึงเวลา 12.30 น. และออกในเวลา 13.00 น.

ปริมาณการขนส่งทางอากาศ ณ ท่าอากาศยานสุราษฎร์ธานี ปี พ.ศ.2552-2557

ปีงบประมาณ 2552 (มกราคม-ธันวาคม 2552)

1. มีเที่ยวบินแบบประจำภายในประเทศ ขึ้น/ลง จำนวน 1,531 เที่ยวบิน ผู้โดยสาร 373,879 คน และสินค้า 1,307,626 กิโลกรัม
 2. มีเที่ยวบินระหว่างประเทศ ขึ้น/ลง จำนวน 70 เที่ยวบิน ผู้โดยสาร 20,399 คน
 3. มีเที่ยวบินอื่น ๆ ขึ้น/ลง (เอกชน,ทหาร,ราชการ) จำนวน 1,628 เที่ยวบิน
- โดยสรุปในปีงบประมาณ 2552 ท่าอากาศยานสุราษฎร์ธานีมีปริมาณเที่ยวบิน ขึ้น/ลง รวมทั้งสิ้น 3,229 เที่ยวบิน ผู้โดยสาร 394,278 คน และสินค้า 1,307,626 กิโลกรัม

ปีงบประมาณ 2553 (มกราคม-ธันวาคม 2553)

1. มีเที่ยวบินแบบประจำภายในประเทศ ขึ้น/ลง จำนวน 2,161 เที่ยวบิน ผู้โดยสาร 488,438 คน และสินค้า 337,894 กิโลกรัม
 2. มีเที่ยวบินระหว่างประเทศ ขึ้น/ลง จำนวน 54 เที่ยวบิน ผู้โดยสาร 17,340 คน
 3. มีเที่ยวบินอื่น ๆ ขึ้น/ลง (เอกชน,ทหาร,ราชการ) จำนวน 1,676 เที่ยวบิน
- โดยสรุปในปีงบประมาณ 2553 ท่าอากาศยานสุราษฎร์ธานีมีปริมาณเที่ยวบิน ขึ้น/ลง รวมทั้งสิ้น 3,891 เที่ยวบิน ผู้โดยสาร 505,778 คน และสินค้า 337,894 กิโลกรัม

ปีงบประมาณ 2554 (มกราคม-ธันวาคม 2554)

1. มีเที่ยวบินแบบประจำภายในประเทศ ขึ้น/ลง จำนวน 2,470 เที่ยวบิน ผู้โดยสาร 577,693 คน และสินค้า 1,234,205 กิโลกรัม
 2. มีเที่ยวบินระหว่างประเทศ ขึ้น/ลง จำนวน 136 เที่ยวบิน ผู้โดยสาร 22,071 คน
 3. มีเที่ยวบินอื่น ๆ ขึ้น/ลง (เอกชน,ทหาร,ราชการ) จำนวน 1,876 เที่ยวบิน
- โดยสรุปในปีงบประมาณ 2554 ท่าอากาศยานสุราษฎร์ธานีมีปริมาณเที่ยวบิน ขึ้น/ลง รวมทั้งสิ้น 4,482 เที่ยวบิน ผู้โดยสาร 599,764 คน และสินค้า 1,234,205 กิโลกรัม

ปีงบประมาณ 2555 (มกราคม-ธันวาคม 2555)

1. มีเที่ยวบินแบบประจำภายในประเทศ ขึ้น/ลง จำนวน 2,596 เที่ยวบิน ผู้โดยสาร 708,360 คน และสินค้า 1,507,249 กิโลกรัม
 2. มีเที่ยวบินระหว่างประเทศ ขึ้น/ลง จำนวน 499 เที่ยวบิน ผู้โดยสาร 125,175 คน
 3. มีเที่ยวบินอื่น ๆ ขึ้น/ลง (เอกชน,ทหาร,ราชการ) จำนวน 2,074 เที่ยวบิน
- โดยสรุปในปีงบประมาณ 2555 ท่าอากาศยานสุราษฎร์ธานีมีปริมาณเที่ยวบิน ขึ้น/ลง รวมทั้งสิ้น 3,095 เที่ยวบิน ผู้โดยสาร 833,535 คน และสินค้า 1,507,249 กิโลกรัม

ปีงบประมาณ 2556 (มกราคม-ธันวาคม 2556)

1. มีเที่ยวบินแบบประจำภายในประเทศ ขึ้น/ลง จำนวน 3,425 เที่ยวบิน ผู้โดยสาร 964,131 คน และสินค้า 1,568,067 กิโลกรัม
 2. มีเที่ยวบินระหว่างประเทศ ขึ้น/ลง จำนวน 653 เที่ยวบิน ผู้โดยสาร 116,660 คน
 3. มีเที่ยวบินอื่น ๆ ขึ้น/ลง (เอกชน,ทหาร,ราชการ) จำนวน 3,478 เที่ยวบิน
- โดยสรุปในปีงบประมาณ 2556 ท่าอากาศยานสุราษฎร์ธานีมีปริมาณเที่ยวบิน ขึ้น/ลง รวมทั้งสิ้น 10,847 เที่ยวบิน ผู้โดยสาร 1,080,791 คน และสินค้า 1,568,067 กิโลกรัม

ปีงบประมาณ 2557 (มกราคม-พฤศจิกายน 2557)

1. มีเที่ยวบินแบบประจำภายในประเทศ ขึ้น/ลง จำนวน 4,031 เที่ยวบิน ผู้โดยสาร 1,102,549 คน และสินค้า 1,276,711 กิโลกรัม
2. มีเที่ยวบินระหว่างประเทศ ขึ้น/ลง จำนวน 431 เที่ยวบิน ผู้โดยสาร 77,700 คน

3. มีเที่ยวบินอื่น ๆ ขึ้น/ลง (เอกชน,ทหาร,ราชการ) จำนวน 1,989เที่ยว
โดยสรุปในปีงบประมาณ 2557 ท่าอากาศยานสุวรรณภูมิจึงมีปริมาณเที่ยวบิน ขึ้น/ลง รวม
ทั้งสิ้น 6,020 เที่ยว ผู้โดยสาร 1,180,249 คน และสินค้า 1,276,711 กิโลกรัม

หมายเหตุ ปี 2557 (ตั้งแต่ มกราคม – พฤศจิกายน 2557) และคาดว่าในปี 2557 จะมีผู้โดยสารทั้งปี
1,300,000 คน

บทที่ 4

ทรัพยากรธรรมชาติและสิ่งแวดล้อม การใช้ที่ดิน แหล่งน้ำ และการดำเนินการ ตามนโยบายรัฐบาล

4.1 ด้านทรัพยากรธรรมชาติและสิ่งแวดล้อม

จังหวัดสุราษฎร์ธานีมีเนื้อที่ทั้งหมดจำนวน 8,174,758.61 ไร่ มีพื้นที่ป่าซึ่งกำหนดเป็นป่าสงวนแห่งชาติ จำนวน 26 ป่า เนื้อที่ 3,641,700.00 ไร่ ในพื้นที่ส่วนนี้กรมป่าไม้ได้ส่งมอบพื้นที่ที่เป็นพื้นที่ป่าเพื่อเศรษฐกิจ (Zone E) และพื้นที่ป่าที่เหมาะสมต่อการเกษตร (Zone A) ให้ ส.ป.ก. นำไปปฏิรูปที่ดินจำนวน 2,034,733.75 ไร่ ทำให้ปัจจุบันยังคงเป็นป่าสงวนแห่งชาติ ที่อยู่ในความรับผิดชอบของกรมป่าไม้จำนวน 1,606,966.25 ไร่ และมีพื้นที่ส่วนนี้บางส่วนยังเป็นอุทยานแห่งชาติ จำนวน 6 แห่ง พื้นที่ป่าเตรียมการประกาศเป็นอุทยานแห่งชาติ จำนวน 2 แห่ง เขตรักษาพันธุ์สัตว์ป่าจำนวน 4 แห่ง เขตห้ามล่าสัตว์ป่า จำนวน 2 แห่ง

จากข้อมูลการรายงานสถิติกรมป่าไม้ โดยสำนักจัดการที่ดินป่าไม้พบว่า ภาคใต้มีเนื้อที่ป่า (Forest Area) จำนวน 11,059,476.33 ไร่ และเนื้อที่ที่ไม่ใช่ป่า (Non-Forest Area) จำนวน 35,074,030 ไร่ เมื่อแยกเป็นรายจังหวัดในภาคใต้ จังหวัดสุราษฎร์ธานีเป็นจังหวัดที่มีเนื้อที่ป่ามากที่สุด จำนวน 2,325,694.75 ไร่ ซึ่งคิดเป็นร้อยละ 28.45 ของเนื้อที่ทั้งหมดของจังหวัด ซึ่งปรากฏตามตาราง ดังนี้

พื้นที่ป่าไม้ภาคใต้ ประจำปี พ.ศ.2557

จังหวัด	เนื้อที่จังหวัด	เนื้อที่ป่า (Forest Area)	ร้อยละของพื้นที่ จังหวัด(ร้อยละ)	เนื้อที่ไม่ใช่ป่า (Non-Forest Area) (ร้อยละ)
กระบี่	3,327,024.33	548,648.33	16.49	83.51
ชุมพร	3,747,629.09	808,097.62	21.56	78.44
ตรัง	2,956,311.25	665,183.36	22.50	77.50
นครศรีธรรมราช	6,175,495.70	1,082,970.58	17.54	82.46
นราธิวาส	2,807,001.68	738,957.59	26.33	73.67
ปัตตานี	1,235,481.35	64,713.18	5.24	94.76
พังงา	3,433,497.58	1,083,257.48	31.55	68.45
พัทลุง	2,412,830.06	384,622.91	15.94	84.06
ภูเก็ต	342,841.25	69,603.36	20.30	79.70
ยะลา	2,796,884.02	938,385.15	33.55	66.45
ระนอง	2,015,637.73	1,079,017.82	53.53	46.47
สงขลา	4,838,350.85	536,840.12	11.10	88.90
สตูล	1,869,752.15	733,484.09	39.23	60.77
สุราษฎร์ธานี	8,174,771.27	2,325,694.75	28.45	71.55
รวม	46,133,508.31	11,059,476.33	23.97	76.03

ที่มา : สำนักจัดการที่ดิน กรมป่าไม้ สถิติปี 2557 ข้อมูลแก้ไขล่าสุดเดือนสิงหาคม ปี 2558

ปัจจุบันเนื่องจากการบุกรุกพื้นที่ต้นน้ำ กลางน้ำ และปลายน้ำ เพื่อการขยายพื้นที่เพาะปลูกพืชเศรษฐกิจ เช่น ปาล์มน้ำมัน ยางพารา เป็นต้น ทำให้เกิดผลกระทบได้แก่ เกิดการชะล้างพังทลายของดิน เกิดตะกอนทำให้มีแหล่งน้ำต้นเขินขาดน้ำในหน้าแล้ง มีน้ำป่า/น้ำท่วมเฉียบพลัน กรมป่าไม้จึงได้มีการสำรวจพื้นที่ป่าโดยใช้ข้อมูลการแปลภาพถ่ายดาวเทียมพื้นที่ป่าจากดาวเทียม Landsat 5 -TM พบว่าในปี 2550 มีพื้นที่ป่าคงเหลือจำนวน 2,301,175.06 ไร่ หรือ 3,681.88 ตารางกิโลเมตร คิดเป็นร้อยละ 28.56 ของพื้นที่จังหวัด และในปี 2551-2552 มีพื้นที่ป่าเพิ่มขึ้นเป็น 2,412,368.35 ไร่ หรือ 3,859.79 ตารางกิโลเมตร คิดเป็นร้อยละ 30.20 ของพื้นที่จังหวัด ดังปรากฏในตารางต่อไป

พื้นที่ป่าเปรียบเทียบระดับภาค กลุ่มจังหวัด และจังหวัด

	เนื้อที่จังหวัด (ไร่)	2556		2557		การเปลี่ยนแปลง(+/-)	
		เนื้อที่ป่า(ไร่)	ร้อยละ ของพื้นที่ จังหวัด	เนื้อที่ป่า(ไร่)	ร้อยละของ พื้นที่ จังหวัด	ไร่	ร้อยละ
ภาคใต้	46,133,508.31	11,050,348.45	23.95	11,059,476.33	23.97	+9,127.87	+0.08
กลุ่มจังหวัดฝั่งอ่าวไทย	20510,726.12	4,575,792.51	22.31	4,601,385.85	22.43	+25,593.34	+0.12
ชุมพร	3,757,629.09	787,8931.43	21.02	808,097.62	21.56	+20,266.19	+2.57
สุราษฎร์ธานี	8,174,771.27	2,335,659.99	28.57	2,325,694.74	28.45	-9,965.25	-0.43
นครศรีธรรมราช	6,175,495.70	1,061,726.20	17.19	1,082,970.58	17.54	+21,244.38	+2.00
พัทลุง	2,412,830.06	390,574.89	16.19	384,622.91	15.94	-5,951.98	-1.52
กลุ่มจังหวัดฝั่งอันดามัน	12,075,312.14	3,444,896.75	28.53	3,445,710.35	28.54	+813.60	+0.006
กลุ่มจังหวัดชายแดน	13,547,470.05	3,029,659.19	22.36	3,012,380.13	22.24	-17,279.06	-0.12

ที่มา : สำนักงานจัดการที่ดิน กรมป่าไม้

ปัญหา

สภาพปัญหาการบุกรุกทำลายทรัพยากรป่าไม้ของจังหวัดสุราษฎร์ธานี ส่วนใหญ่เป็นการบุกรุกพื้นที่ป่า เพื่อยึดถือครอบครองปลูกพืชผลอาสิน จำพวกยางพาราและปาล์มน้ำมัน เนื่องจากราคาผลผลิตทั้งปาล์มน้ำมันและยางพาราบางช่วงมีราคาสูง ความต้องการที่ดินของราษฎรจึงเพิ่มมากขึ้น การอพยพถิ่นที่อยู่อาศัยของราษฎร การบุกรุกพื้นที่ป่าเพิ่มมากขึ้น ส่งผลกระทบต่อสิ่งแวดล้อมก่อให้เกิดสภาวะโลกร้อน เกิดภัยพิบัติทางธรรมชาติอย่างรุนแรงอย่างไม่เคยเป็นมาก่อน ไม่ว่าจะเป็นภัยแล้ง อุทกภัย หรือวาตภัย ส่งผลกระทบต่อเชื่อมโยงทั้งทางด้านเศรษฐกิจ และสังคมอย่างหลีกเลี่ยงไม่ได้ จึงจำเป็นต้องรักษาป่าที่เหลือไว้โดยการหยุดยั้งการบุกรุกทำลายทรัพยากรป่าไม้โดยเร็วที่สุด และดำเนินการเพิ่มพื้นที่ป่าให้มากขึ้น โดยสามารถแบ่งพื้นที่เสี่ยงต่อการบุกรุกทำลายทรัพยากรป่าไม้ เมื่อย้อนดูสถิติคดีป่าไม้ย้อนหลัง 3 ปี ของจังหวัดสุราษฎร์ธานีพบว่า อัตราการเกิดคดีป่าไม้ยังมีอัตราการกระทำผิดสูงอยู่ ซึ่งยังต้องได้รับการแก้ไขปัญหาและดำเนินการป้องกันปราบปรามอย่างเร่งด่วนต่อไป

ตารางสรุปคดีป่าไม้ 3 ปี ย้อนหลัง ปีงบประมาณ พ.ศ.2555-2558(ม.ค.-ต.ค.)

ปีงบประมาณ(พ.ศ.)	คดีที่เกิดขึ้น(จำนวนคดี)	พื้นที่ป่าที่ถูกบุกรุก			จำนวนผู้ต้องหา
		ไร่	งาน	ตารางวา	
2555	308	2,031	2	90	138
2556	283	1,679	3	95	146
2557	453	2,452	3	34	125
2558	95	1,189	3	80	9

ที่มา : ส่วนทรัพยากรธรรมชาติ สำนักงานทรัพยากรธรรมชาติและสิ่งแวดล้อมจังหวัดสุราษฎร์ธานี
(ข้อมูล ณ วันที่ 16 พฤศจิกายน 2558)

ด้านทรัพยากรน้ำและแหล่งน้ำ

น้ำผิวดิน

จังหวัดสุราษฎร์ธานีมีแหล่งน้ำธรรมชาติที่สำคัญคือ แม่น้ำตาปี คลองพุมดวง คลองแสง และมีแหล่งน้ำผิวดินอื่นๆ เช่น

- คลอง	474 สาย
- ฝายน้ำล้น	430 แห่ง
- อ่างเก็บน้ำ	42 แห่ง
- เขื่อน	1 แห่ง

ปัญหา

1. มีการบุกรุกพื้นที่ต้นน้ำ กลางน้ำ และท้ายน้ำ เพื่อการขยายพื้นที่เพาะปลูกพืชเศรษฐกิจ เช่นปาล์มน้ำมัน ยางพารา เป็นต้น ทำให้เกิดผลกระทบได้แก่ เกิดการชะล้างพังทลายของดิน เกิดตะกอน ทำให้แหล่งน้ำตื้นเขิน ขาดน้ำในหน้าแล้ง มีน้ำป่า/น้ำท่วมเฉียบพลัน

2. การบริหารจัดการทรัพยากรน้ำยังไม่มีประสิทธิภาพทำให้เกิดการขาดแคลนน้ำอุปโภค บริโภคในฤดูแล้ง

3. คุณภาพน้ำในแหล่งน้ำไม่ดี จากการปนเปื้อนน้ำทิ้งจากชุมชน โรงงานอุตสาหกรรม การทำเกษตรกรรม และการขาดจิตสำนึกในการอนุรักษ์แหล่งน้ำ ทำให้ส่งผลกระทบต่อการใช้ประโยชน์ การใช้ต้นทุนสูงในการบำบัด และผลกระทบต่อสุขภาพ

แนวทางการแก้ไขปัญหา

1. การเพิ่มประสิทธิภาพการจัดเก็บน้ำ เช่น การสร้างฝาย (Check Dam) อ่างเก็บน้ำ ระบบ ประปา การบริหารจัดการแหล่งน้ำขนาดกลาง และเล็ก เป็นต้น

2. การป้องกันน้ำท่วม เช่นการทำแก้มลิง การสร้างระบบเตือนภัยในพื้นที่เสี่ยงภัย เป็นต้น

3. การกำหนดการใช้ที่ดินเหมาะสม การทำหมุดหลักเขตลำนน้ำสาธารณะเพื่อป้องกันการบุกรุก

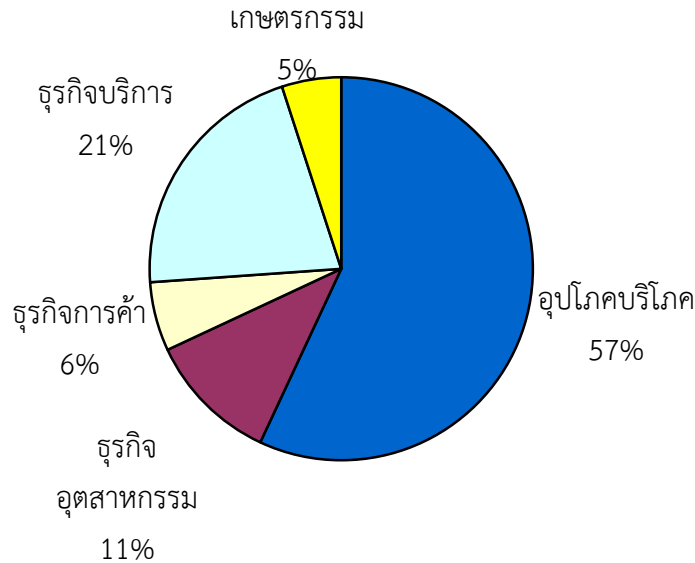
4. การอนุรักษ์ทรัพยากรน้ำเชิงบูรณาการ เช่น การศึกษาวางแผนแม่บทกำหนดพื้นที่ ขุดลอกลำน้ำและแก้มลิง การศึกษาออกแบบรายละเอียดและก่อสร้างระบบบำบัดน้ำเสียในเขต เทศบาล การมีส่วนร่วมของทุกภาคส่วน การบังคับใช้กฎหมาย เป็นต้น

5. การบริหารจัดการทรัพยากรน้ำแบบยั่งยืน เช่น การพัฒนาระบบข้อมูลเครือข่ายสารสนเทศ การเพิ่มความสามารถของบุคลากรในการประยุกต์ ใช้ข้อมูลรีโมทเซนซิงและสารสนเทศภูมิศาสตร์ในการ วางแผนและบริหารจัดการทรัพยากรน้ำ เป็นต้น

น้ำใต้ดิน

จังหวัดสุราษฎร์ธานีมีการเจาะบ่อบาดาลเป็นจำนวนมาก สำหรับใช้ในการอุปโภค บริโภค เกษตรกรรม ธุรกิจ โรงงานอุตสาหกรรม บริการ และการค้าขายน้ำบาดาล มีจำนวนบ่อบาดาลเอกชน 1,566 บ่อ (ข้อมูล ณ เดือนตุลาคม 2558ดังนี้

- ประเภทอุปโภคบริโภค	893 บ่อ
- ประเภทธุรกิจอุตสาหกรรม	178 บ่อ
- ประเภทธุรกิจการค้า	94 บ่อ
- ประเภทธุรกิจบริการ	331 บ่อ
- ประเภทเกษตรกรรม	70 บ่อ



ปัญหา

ทรัพยากรน้ำบาดาลของจังหวัดสุราษฎร์ธานี ยังไม่อยู่ในขั้นที่เป็นภาวะวิกฤต แต่พบว่ามีปัญหาด้านทรัพยากรน้ำบาดาลดังนี้

1. คุณภาพน้ำบาดาลบางแห่งไม่สามารถนำมาใช้ในการอุปโภค-บริโภคได้ เนื่องจากมีการปนเปื้อนของฟลูออไรด์ในปริมาณสูงในพื้นที่ 13 อำเภอ ได้แก่ อ.กาญจนดิษฐ์ อ.ไชยา อ.คีรีรัฐนิคม อ.เคียนซา อ.ชัยบุรี อ.ท่าฉาง อ.ท่าชนะ อ.บ้านตาขุน อ.เวียงสระ อ.บ้านนาสาร อ.พระแสง อ.พุนพิน อ.บ้านนาเดิม

2. มีการลักลอบเจาะบ่อบาดาลโดยไม่ได้ขออนุญาต

3. ขาดการบำรุงรักษาบ่อบาดาลเดิม ทำให้มีการเปิดพื้นที่ใหม่เพื่อทำการขุดเจาะใหม่

4. ผู้รับจ้างเจาะบ่อบาดาลบางรายขาดมาตรฐานในการขุดเจาะ

5. ในพื้นที่เกาะสมุย มีการเปลี่ยนมือเจ้าของบ่อบ่อและส่วนใหญ่ไม่สามารถตรวจสอบข้อมูลได้ เนื่องจากบางแห่งเป็นของชาวต่างชาติและไม่ได้อยู่ประจำในพื้นที่หรือขายให้ผู้อื่นครอบครอง ทำให้มีปัญหาต่อการจัดเก็บค่าใช้น้ำบาดาล

ข้อมูลเชิงลึก

พื้นที่ที่มีการขออนุญาตเจาะบ่อบาดาลมากที่สุดคืออำเภอเกาะสมุย เพราะประสบกับปัญหาการขาดแคลนน้ำ ทั้งในภาคของธุรกิจ โรงแรม รีสอร์ท ตลอดจนการใช้น้ำอุปโภคบริโภคภายในครัวเรือน

การแก้ไขปัญหา

เห็นควรจัดตั้งหน่วยงานย่อยประจำอำเภอเกาะสมุย เพื่อให้บริการกับผู้ประกอบกิจการน้ำบาดาล และการตรวจสอบติดตามได้รวดเร็วยิ่งขึ้น

ด้านขยะ คุณภาพน้ำ อากาศและเสียง

1. ปัญหาการจัดการขยะและน้ำเสีย

จังหวัดสุราษฎร์ธานีมีปริมาณน้ำเสียประมาณ 200,000 ลูกบาศก์เมตรต่อวัน ยังไม่มีระบบบำบัดน้ำเสียที่มีประสิทธิภาพเพียงพอ ปริมาณขยะมูลฝอยรวม 681.3 ตันต่อวัน ในเขตเทศบาลประมาณวันละ 340 ตัน โดยสามารถจัดเก็บขยะได้ประมาณวันละ 545.04 ตัน หรือประมาณร้อยละ 80 ของปริมาณขยะที่เกิดขึ้น ทั้งนี้ควรใช้นโยบายผู้ก่อมลพิษเป็นผู้จ่าย และดึงภาคประชาชนเข้ามามีส่วนร่วมในการกำจัดขยะ โดยขณะนี้ในเขตเทศบาลนครสุราษฎร์ธานีมีปริมาณขยะประมาณวันละ 120-130 ตัน ใน

ส่วนขององค์กรปกครองส่วนท้องถิ่นส่วนใหญ่มีปัญหาในด้านการขาดแคลนพื้นที่ในการกำจัดขยะ เกิดปัญหาขยะตกค้างและไม่มีระบบบำบัดขยะที่ถูกหลักสุขาภิบาล ขาดการบริหารจัดการขยะอย่างครบวงจร เช่น การลด แยกขยะ การมีส่วนร่วมจากชุมชน เป็นต้น

ปริมาณขยะมูลฝอย

ปี/เขต	2548	2549	2550	2551	2552	2553	2554	2555	2556
ในเขตเทศบาล	305	309	361	386	364	603.99	633.64	606.84	625.75
นอกเขตเทศบาล	362	365	318	270	234	290.23	304.54	291.61	526.85
รวม	667	674	679	656	598	894.22	938.18	898.45	1,152.6

หมายเหตุ : 1. ปริมาณขยะมูลฝอยในปี 2548-2550 ประมาณการโดยกรมควบคุมมลพิษ

2. ปริมาณขยะมูลฝอยในปี 2551-2556 ประมาณการจากฐานประชากรโดยกรมควบคุมมลพิษ

ขณะนี้องค์การปกครองส่วนท้องถิ่นที่มีระบบกำจัดขยะที่ถูกหลักสุขาภิบาลมีเพียง 2 แห่ง คือ เทศบาลตำบลเกาะสมุย และ อบต.เกาะเต่า ใช้ระบบเตาเผา อย่างไรก็ตาม เตาเผาขยะที่มีประสิทธิภาพจะต้องลดปริมาณขยะให้เหลือน้อยที่สุด และส่วนที่เหลือจากการเผาไหม้จะต้องคงรูปไม่มีการย่อยสลายได้อีกต่อไป และสามารถนำไปใช้ประโยชน์ได้อย่างปลอดภัย นอกจากนี้การบริหารจัดการระบบกำจัดขยะแบบเตาเผาขยะมีค่าใช้จ่ายในการก่อสร้าง การดูแลบำรุงรักษาค่อนข้างสูง เช่น ปัญหาที่เกิดขึ้นกับเกาะสมุยในขณะนี้ เนื่องจากเตาเผาขยะที่เกาะสมุยใช้งานมาเป็นเวลาร่วมเกิน 10 ปี ย่อมมีการเสื่อมสภาพ ทำให้มีค่าใช้จ่ายในการซ่อมแซมสูงมาก เป็นจำนวนเงินถึง 60 ล้านบาท

ปริมาณน้ำเสียและความสามารถในการบำบัด

น้ำเสีย(ลบ.ม./วัน)	จังหวัดภูเก็ต	เทศบาลนครสุราษฎร์ธานี	เทศบาลหาดใหญ่
ปริมาณน้ำเสีย	42,557	20,000	40,000-120,000
ความสามารถในการบำบัด	64,000	3,000	138,000

ที่มา : สำนักพัฒนาเศรษฐกิจและสังคมภาคใต้

2. คุณภาพน้ำผิวดิน (แม่น้ำตาปี-พุมดวง)

จังหวัดสุราษฎร์ธานีอยู่ในเขตลุ่มน้ำขนาดใหญ่ 3 ลุ่มน้ำ คือ

- ◎ ลุ่มน้ำตาปี มีแม่น้ำตาปีเป็นแม่น้ำสายหลักมีความยาวประมาณ 230 กิโลเมตร
- ◎ ลุ่มน้ำพุมดวง มีคลองพุมดวงเป็นลำน้ำสายหลักความยาวประมาณ 84 กิโลเมตร
- ◎ ลุ่มน้ำภาคใต้ฝั่งตะวันออกตอนบน ได้แก่ คลองสายต่าง ๆ ซึ่งมักเกิดขึ้นและสิ้นสุดในอำเภอท่าชนะ ท่าฉาง ไชยา กาญจนดิษฐ์ และดอนสัก

สำนักงานสิ่งแวดล้อมภาคที่ 14 ได้ติดตามตรวจสอบคุณภาพน้ำของแม่น้ำตาปี-พุมดวง มีจุดตรวจสอบคุณภาพน้ำ จำนวน 11 สถานี แบ่งเป็น

- แม่น้ำตาปี มีจุดตรวจคุณภาพน้ำ 4 สถานี
- แม่น้ำพุมดวงมีจุดตรวจคุณภาพน้ำ 4 สถานี
- แม่น้ำตาปี-พุมดวงบรรจบกัน 2 มีจุดตรวจคุณภาพน้ำ 3 สถานี

สภาพปัญหา

คุณภาพน้ำในแม่น้ำตาปี-พุมดวง พ.ศ.2557 ส่วนใหญ่จัดอยู่ในแหล่งน้ำประเภทคุณภาพน้ำเสื่อมโทรม โดยมีตัวชี้วัดที่สำคัญ คือ มีค่าปริมาณโคลิฟอร์มแบคทีเรีย และปริมาณฟิโคลิฟอร์มแบคทีเรียมีค่าสูง โดยมีสถานีที่จัดอยู่ในแหล่งน้ำประเภทที่ 3 คือ คุณภาพน้ำพอใช้ จำนวน 2 สถานี ได้แก่ สะพานจุลจอมเกล้า อำเภอพุนพิน สะพานพุมดวง หน้าโรงงานสุรา อำเภอพุนพิน ในขณะที่สถานีคลองพะแสง อำเภอบ้านตาขุน จัดอยู่ในแหล่งน้ำคุณภาพดี

สาเหตุของการเกิดปัญหา

1. ปัญหาคุณภาพน้ำส่วนใหญ่จะเป็นน้ำเสียชุมชนโดยเฉพาะชุมชนเมือง
2. ปัญหาการลักลอบปล่อยน้ำเสียของโรงงานอุตสาหกรรม
3. ปัญหาน้ำเสียจากสารเคมีภาคการเกษตร
4. ปัญหาการปล่อยน้ำเสียของนาุ้ง ทำให้ความหลากหลายทางชีวภาพของคลองต่างๆ ลดลง

ข้อมูลเชิงลึก

จากการเปรียบเทียบข้อมูลคุณภาพน้ำแม่น้ำตาปี-พุมดวง ตั้งแต่ปี พ.ศ.2545 -2549 พบว่าคุณภาพน้ำมีแนวโน้มที่จะมีคุณภาพดีขึ้น แต่พบว่าแหล่งชุมชนหนาแน่นมีคุณภาพน้ำเสื่อมโทรมถึงเสื่อมโทรมมากเพิ่มขึ้น ซึ่งอาจจะเกิดจากสาเหตุหลายประการ เช่นการปนเปื้อนจากแหล่งชุมชน โรงงานอุตสาหกรรม แหล่งเกษตรกรรม เป็นต้น

ทั้งนี้บริเวณสถานีตรวจวัดที่มีแนวโน้มจะมีปัญหาคุณภาพน้ำที่ต้องเพิ่มการเฝ้าระวังและหาทางแก้ไขได้แก่สถานีท่าเรือบ้านดอน อ.เมืองฯ จ.สุราษฎร์ธานี สถานีคลองพระแสง เทศบาลตำบลเขาพัง อ.บ้านตาขุน จ.สุราษฎร์ธานี

แนวทางการแก้ไขปัญหา

1. ควรมีการณรงค์ให้ประชาชนลดการใช้น้ำ เพื่อลดน้ำเสีย และมีการจัดการน้ำเสียที่ต้นทาง โดยการบำบัดน้ำเสียที่บ้านเรือนนำน้ำที่บำบัดแล้วกลับมาใช้ประโยชน์อีกครั้งหนึ่ง
2. องค์กรปกครองส่วนท้องถิ่นมีการจัดสร้างระบบบำบัดน้ำเสียรวมชุมชน หรือส่งเสริมให้มีการบำบัดน้ำเสียในบ้านเรือนเบื้องต้น โดยใช้ถังบำบัดสำเร็จรูป พร้อมทั้งกำกับดูแลและเข้มงวดในการบังคับใช้กฎหมายให้แหล่งกำเนิดมลพิษต้องมีระบบบำบัดน้ำเสีย และระบายน้ำทิ้งให้เป็นไปตามมาตรฐานควบคุมการระบายน้ำทิ้งที่กำหนด
3. ด้านเกษตรกรรม ลดการใช้ปุ๋ยเคมี ส่งเสริมการนำของเสียมาทำปุ๋ยอินทรีย์ หรือก๊าซชีวภาพ และใช้ปุ๋ยในปริมาณที่เหมาะสม ไม่มากจนตกค้างสะสมบนหน้าดิน

จังหวัดสุราษฎร์ธานีมีแหล่งท่องเที่ยวทางทะเลหลายพื้นที่ ได้แก่ เกาะสมุย เกาะพะงัน เกาะเต่า และหมู่เกาะอ่างทอง นอกจากนี้ยังเป็นแหล่งเพาะพันธุ์สัตว์น้ำ แหล่งทำประมงชายฝั่ง แหล่งประมงฟาร์มหอยแครง หอยนางรม เป็นต้น

สำนักงานสิ่งแวดล้อมที่ 14 ได้ดำเนินการติดตามตรวจสอบคุณภาพน้ำทะเลบริเวณชายหาดท่องเที่ยว ในช่วง 3 ปี (ปี 2553-2555) บริเวณเกาะสมุย เกาะพะงัน และเกาะเต่า พบว่าส่วนใหญ่คุณภาพน้ำผ่านเกณฑ์มาตรฐานคุณภาพน้ำทะเล แต่บางแห่งมีคุณภาพน้ำเสื่อมโทรมและมีแนวโน้มเพิ่มมากขึ้นทุกเกาะ โดยพื้นที่ที่ตรวจพบคุณภาพน้ำไม่ผ่านเกณฑ์มาตรฐานคุณภาพน้ำทะเล ได้แก่ หาดเฉวงหาดบางรักษ์ จุดท่าเรือซีทราน และหาดแม่น้ำจุดวัดศาลเจ้าแม่น้ำ พื้นที่เกาะพะงัน ได้แก่ หาดรีนโน และพื้นที่เกาะเต่า ได้แก่ หาดโฉลกบ้านเก่า จุดท่าเรือลมพระยา และจุดท่าเรือซีทราน

4. คุณภาพอากาศ

สภาพภูมิอากาศโดยส่วนใหญ่ของจังหวัดสุราษฎร์ธานี มีสภาพอากาศแบบมรสุมเขตร้อน อยู่ภายใต้อิทธิพลของลมมรสุมตะวันตกเฉียงใต้มาจากมหาสมุทรอินเดียคือ ระหว่างเดือนพฤษภาคม ถึงเดือนตุลาคม และลมมรสุมตะวันออกเฉียงเหนือที่พัดผ่านอ่าวไทยในช่วงเดือนพฤศจิกายน ถึงเดือนมกราคม อุณหภูมิเฉลี่ยตลอดปีประมาณ 26.3 องศาเซลเซียส (25.0-27.9) ความชื้นสัมพัทธ์ โดยเฉลี่ยตลอดปีประมาณ 83% โดยสภาพภูมิอากาศของจังหวัดมี 2 ฤดูกาล คือฤดูร้อน และ ฤดูฝน

กรมควบคุมมลพิษ ได้ทำการติดตั้งเครื่องตรวจวัดคุณภาพอากาศอัตโนมัติโดยทั่วไปในบรรยากาศ จำนวน 1 สถานี ณ บริเวณที่ว่าการอำเภอเมือง จ.สุราษฎร์ธานี ปี พ.ศ.2555 และได้ค่าเฉลี่ยรายปี 37.8 ไมโครกรัมต่อลูกบาศก์เมตร และค่าเฉลี่ยรายวันสูงสุด 38.1 ไมโครกรัมต่อลูกบาศก์เมตร

คุณภาพอากาศโดยทั่วไปในบรรยากาศ

สภาพปัญหา

จากการตรวจวัดคุณภาพอากาศ ไม่มีดัชนีที่เกินเกณฑ์มาตรฐานคุณภาพอากาศ แต่ปัญหาคุณภาพอากาศส่วนใหญ่มาจากข้อมูลการร้องเรียน โดยเฉพาะเรื่องกลิ่นจากการประกอบกิจการได้แก่ โรงงานผลิตยางพารา ฟาร์มเลี้ยงหมู ฟาร์มเลี้ยงเป็ด ไก่ ฝุ่นควันจากเผาขยะ และโรงงานที่ใช้เชื้อเพลิงประเภทฟืนเป็นวัตถุดิบในการดำเนินการ โรงงานไม้แปรรูป

คุณภาพอากาศจากยานพาหนะ

สภาพปัญหา

คุณภาพอากาศจากยานพาหนะ ได้แก่ รถยนต์เบนซิน รถยนต์ดีเซลรถจักรยานยนต์ พบมีดัชนีที่เกินเกณฑ์มาตรฐาน ได้แก่ ก๊าซคาร์บอนมอนนอกไซด์ ก๊าซไฮโดรคาร์บอน ปริมาณควันขาว ปริมาณควันดำ โดยส่วนใหญ่สาเหตุน่าจะมาจากสภาพของรถที่นำมาใช้มีสภาพเก่าลงทำให้การปล่อยก๊าซต่างเกินค่ามาตรฐานเพิ่มมากขึ้น ส่งผลต่อสภาพแวดล้อมภายนอก

ข้อมูลเชิงลึก

คุณภาพอากาศโดยทั่วไปในบรรยากาศ

จากผลการตรวจวัดคุณภาพอากาศ ณ ตำบลมะขามเตี้ย อำเภอเมืองสุราษฎร์ธานี เมื่อวันที่ 1 ธันวาคม 2558 พบว่าคุณภาพอากาศได้แก่การตรวจวัดก๊าซ ก๊าซซัลเฟอร์ไดออกไซด์ (SO₂) ก๊าซไนโตรเจนไดออกไซด์ (NO₂) ก๊าซคาร์บอนมอนนอกไซด์ (CO) ก๊าซโอโซน (O₃) ฝุ่นขนาดเล็กกว่า 10 ไมครอน (PM₁₀) อยู่ในเกณฑ์มาตรฐาน

คุณภาพอากาศจากยานพาหนะ

จังหวัดสุราษฎร์ธานีตรวจแล้วพบว่า PM10 เพิ่มสูงขึ้นตั้งแต่วันที่ 4 ตุลาคม 2558 ตรวจวัดค่า PM10 ได้ 34 ไมโครกรัมต่อลูกบาศก์เมตร และเพิ่มขึ้นอย่างต่อเนื่องทุกวัน คือ 52,61,79,111 โดยค่าสูงสุดได้ที่ 111 ไมโครกรัมต่อลูกบาศก์เมตร เมื่อวันที่ 8 ตุลาคม 2558 หลังจากนั้น ค่า PM10 เริ่มลดลงเหลือ 92 ไมโครกรัมต่อลูกบาศก์เมตร ในวันที่ 9 ตุลาคม 2558

แนวทางการแก้ไขปัญหา

1. ร่วมกับหน่วยงานที่เกี่ยวข้องดำเนินการเข้าไปตรวจสอบ และให้ผู้ประกอบการแก้ไขปัญหาที่เกิดขึ้น และบังคับใช้กฎหมายอย่างจริงจัง เพื่อแก้ปัญหา
2. ให้มีการเฝ้าระวังคุณภาพอากาศ เพื่อหาแนวทางป้องกันไม่ให้คุณภาพอากาศโดยทั่วไปเกินเกณฑ์มาตรฐานที่กำหนด
3. ให้หน่วยงานที่เกี่ยวข้องทำการเฝ้าระวัง ควบคุม และตรวจจับยานพาหนะที่ปล่อยก๊าซควันขาว ควันดำ เกินค่ามาตรฐาน และห้ามใช้จนกว่าจะปรับปรุงแก้ไขจนแล้วเสร็จ

5. เสี่ยง

การติดตามตรวจสอบระดับเสียงโดยสถานีแบบอัตโนมัติต่อเนื่องตลอดทั้งปีบริเวณพื้นที่ริมถนน และพื้นที่ทั่วไปใน 13 จังหวัด จำนวน 30 สถานี เพื่อประเมินสถานการณ์และแนวโน้มของปัญหาพบว่า บริเวณริมถนนในต่างจังหวัดมีระดับเสียงเพิ่มขึ้น

สำหรับการตรวจสอบระดับเสียงโดยจุดตรวจวัดชั่วคราว พื้นที่ริมถนน และพื้นที่ทั่วไปในกรุงเทพมหานคร และพื้นที่ริมถนนใน 7 จังหวัด ได้แก่ ชุมพร นครศรีธรรมราช สุราษฎร์ธานี ตาก กำแพงเพชร นครสวรรค์ และอุทัยธานี รวมจำนวน 33 จุด เพื่อเฝ้าระวัง และเป็นข้อมูลประกอบการ

ดำเนินงานจัดทำแผนการจัดการสิ่งแวดล้อม หรือใช้ประกอบการจัดการปัญหาภายใต้แผนที่เกี่ยวข้อง พบว่า บริเวณชั้นในกรุงเทพมหานครมีระดับเสียงสูงกว่ามาตรฐานทุกจุด ส่วนบริเวณพื้นที่ทั่วไป ส่วนใหญ่อยู่ในเกณฑ์มาตรฐาน ส่วนการตรวจวัดระดับเสียงในรอบปี 2557 บริเวณพื้นที่ริมหรือใกล้ถนน ผลการตรวจวัดดังตารางท้ายนี้

จังหวัด	สถานี	ระดับเสียงเฉลี่ย 24 ชม.		% > 70	จำนวนวัน	
		ต่ำสุด	สูงสุด		วันตรวจ	วัน 770
สระบุรี	สถานีตำรวจภูธร หน้าพระลาน อ.เฉลิมพระเกียรติ	70.4	75.8	100	350	350
เชียงใหม่	โรงเรียนยุพราชวิทยาลัย อ.เชียงใหม่	60.1	75.1	1	278	3
ขอนแก่น	สำนักงานทรัพยากรน้ำ ภาค 4 อ.เมืองขอนแก่น	57.6	83.3	1	364	5
นครราชสีมา	โรงสูบน้ำเสียเทศบาล นครราชสีมา อ.เมือง นครราชสีมา	63.5	69.8	0	287	0
ชลบุรี	สำนักงานเทศบาลตำบล แหลมฉบัง อ.ศรีราชา	55.6	64.7	0	303	0
ชลบุรี	โรงพยาบาลส่งเสริม สุขภาพบ้านเขาหิน ต.บ่อวิน อ.ศรีราชา	53.5	67.5	0	334	0
ระยอง	โรงพยาบาลส่งเสริม สุขภาพตำบลมาบตาพุด อ.เมืองระยอง	58.5	70.2	0	358	1
ภูเก็ต	ศูนย์บริการสาธารณสุข จังหวัดภูเก็ต อ.เมือง ภูเก็ต	57.9	82.4	3	360	9
สงขลา	เขตเทศบาลนครหาดใหญ่ อ.หาดใหญ่	52.5	77.4	1	359	3
ระยอง	เกษตรจังหวัดระยอง อ.เมืองระยอง	55.5	67.0	0	255	0
	ภาพรวม	52.5	83.3	11	3,248	371

ที่มา : กรมควบคุมมลพิษ

- หมายเหตุ : 1. มาตรฐานระดับเสียงโดยทั่วไปกำหนดค่าระดับเสียงเฉลี่ย 24 ชั่วโมง จะต้องไม่เกิน 70 เดซิเบล
2. ตรวจวัดต่อเนื่องตลอดทั้งปี

4.2 แหล่งน้ำเพื่อการเกษตร

ทรัพยากรน้ำ

น้ำเป็นทรัพยากรธรรมชาติที่ประชาชนคนไทยมีความผูกพันอย่างลึกซึ้งกว่าชนเผ่าอื่นๆ ทั้งนี้ เพราะน้ำนอกจากจะเป็นส่วนประกอบของร่างกายและเป็นสิ่งจำเป็นต่อการดำรงชีวิตแล้ว น้ำยังเป็นส่วนหนึ่งของขนบธรรมเนียมประเพณี โดยอาจพูดได้ว่าชีวิตคนไทยผูกพันกับน้ำตั้งแต่เกิดจนตาย เช่น การตัดผมไฟเด็กแล้วนำไปลอยน้ำ การทำบุญกรวดน้ำ ประเพณีลอยกระทง สงกรานต์ และการ รดน้ำผู้เสียชีวิต เป็นต้น ในอดีตประเทศไทย ได้ชื่อว่าเป็นอู่ข้าวอู่น้ำ แต่ปัจจุบันคำว่าอู่ข้าวอู่น้ำต้องเปลี่ยนหรือลบทิ้ง เพราะน้ำได้กลายเป็นทรัพยากรที่ขาดแคลน ตัวอย่างเช่น ในปี 2544 ซึ่งปัญหาการขาดแคลนน้ำจะรุนแรงขึ้น หากเราไม่สามารถจะปรับเปลี่ยนการบริหารและการจัดการทรัพยากรน้ำของเรา

ภัยร้ายแรงที่จะตามมาก็คือ ประเทศไทยจะไม่สามารถรักษาระดับการขยายตัวทางเศรษฐกิจในปัจจุบัน อันหมายถึงผลกระทบต่อรายได้และความอยู่ดีกินดีของประชาชนคนไทยต่อไปได้ ทั้งนี้ เพราะในอนาคตสงครามที่เอาชนะด้วยอาวุธคงจะเกิดได้ยาก แต่ความอยู่รอดและการพัฒนาของแต่ละประเทศจะขึ้นอยู่กับการแข่งขันทางเศรษฐกิจ การแข่งขันทางเศรษฐกิจขึ้นอยู่กับความสามารถในการแข่งขันกันค้าขาย ประเทศใดสามารถค้าขายได้ดีกว่าก็จะนำความร่ำรวยมาสู่ประเทศและประชาชน การค้าขายนั้นจำเป็นต้องผลิตสินค้าเพื่อขาย น้ำเป็นปัจจัยสำคัญในขบวนการผลิตสินค้า เช่น การเพาะปลูก การอุตสาหกรรม การท่องเที่ยว เป็นต้น ดังนั้นน้ำนอกจากจำเป็นต่อการดำรงชีวิตแล้ว ยังเป็นทรัพยากรที่สำคัญยิ่งในขบวนการผลิตสินค้า ซึ่งมีผลโดยตรงต่อการพัฒนาเศรษฐกิจและสังคมของประเทศ

สถานภาพทรัพยากรน้ำ

จังหวัดสุราษฎร์ธานีมีเนื้อที่ประมาณ 13,079.61 ตารางกิโลเมตร หรือ 8,174,758.61 ไร่ เป็นพื้นที่การเกษตรประมาณ 3,979,854.90 ไร่ คิดเป็น 48.68% ของพื้นที่ทั้งหมด พืชเศรษฐกิจที่สำคัญของจังหวัดที่มีการเพาะปลูกมาก ได้แก่ ยางพารา ปาล์มน้ำมัน มะพร้าว เงาะ ทุเรียน กาแฟ เป็นต้น พื้นที่ของจังหวัดสุราษฎร์ธานีตั้งอยู่ในเขต 3 ลุ่มน้ำ คือลุ่มน้ำตาปี (มี อ.ชัยบุรี, อ.พระแสง, อ.บ้านนาเดิม, อ.บ้านนาสาร, อ.เวียงสระ, อ.เคียนซา, อ.พนม, อ.พุนพิน, อ.บ้านตาขุน, อ.คีรีรัฐนิคม , อ.วิภาวดี และ อ.เมืองสุราษฎร์ธานี) ลุ่มน้ำภาคใต้ฝั่งตะวันออก(มี อ.ท่าชนะ, อ.ท่าฉาง, อ.ไชยา, อ.กาญจนดิษฐ์, อ.ดอนสัก , อ.เกาะสมุย และ อ.เกาะพะงัน) และลุ่มน้ำภาคใต้ฝั่งตะวันตก(บางส่วน) ปริมาณฝนเฉลี่ยประมาณ 1,600 มม.ต่อปี แต่ปริมาณฝนที่ตกนี้ บางส่วนจะระเหยกลับไปในบรรยากาศบางส่วนถูกพืชดูดไปใช้ บางส่วนไหลลงสู่ทะเล และส่วนใหญ่จะซึมลงสู่ใต้ดิน

จากการพัฒนาทรัพยากรน้ำในอดีตจนถึงปัจจุบัน กรมชลประทานได้ดำเนินการพัฒนาแหล่งน้ำทั้งในลุ่มน้ำตาปี และลุ่มน้ำภาคใต้ฝั่งตะวันออก และลุ่มน้ำภาคใต้ฝั่งตะวันตก มีการก่อสร้างทั้งโครงการชลประทานขนาดใหญ่ ขนาดกลางและขนาดเล็ก โครงการขุดลอกหนองน้ำและคลองธรรมชาติ งานศูนย์บริการเกษตรเคลื่อนที่ สระเก็บน้ำในไร่นา โครงการสูบน้ำด้วยไฟฟ้า จำนวน 2,372 โครงการ สามารถเก็บกักน้ำได้ประมาณ 29.23 ล้าน ลบ.ม.ช่วยเหลือพื้นที่ชลประทานได้ 363,644 ไร่

ยุทธศาสตร์การพัฒนาแหล่งน้ำและจัดการน้ำของโครงการชลประทานสุราษฎร์ธานี

1. แผนการจัดการน้ำเพื่ออุปโภค-บริโภค เลี้ยงสัตว์ ประปาหมู่บ้าน
2. แผนจัดการน้ำเพื่อการเกษตร
3. แผนจัดการน้ำเพื่ออุตสาหกรรม
4. แผนจัดการน้ำเพื่อบรรเทาอุทกภัย
5. แผนจัดการน้ำเพื่อการท่องเที่ยว

ปัญหาการขาดแคลนน้ำ

ปัญหาการขาดแคลนน้ำ เกิดจากการเปลี่ยนแปลงทางด้านสังคมและเศรษฐกิจของประเทศ
ปัญหาหลักๆมีดังนี้

การเติบโตของประชากร การเพิ่มของประชากรทำให้มีความต้องการใช้น้ำมากขึ้น ทั้งในด้าน
อุปโภค-บริโภคและการเกษตร ความต้องการใช้น้ำจะเพิ่มขึ้นตลอดเวลาตราบเท่าที่ประชากรเพิ่มขึ้นทุกปี
เช่นกัน

การขยายตัวทางเศรษฐกิจที่ค่อนข้างรวดเร็ว อันสืบเนื่องจากการพัฒนาทางอุตสาหกรรม
ความต้องการใช้น้ำของโรงงานต่างๆได้เพิ่มขึ้นอย่างรวดเร็ว การที่เศรษฐกิจของประเทศดีขึ้นยังมีส่วนทำ
ให้พฤติกรรมการใช้ของน้ำของคนในเขตเมืองปรับเปลี่ยนไปในทางฟุ่มเฟือยขึ้น เช่น คนในเมืองจะใช้น้ำ
มากกว่าคนในเขตอื่น เพราะมีการใช้น้ำในด้านอื่นๆนอกจากที่จำเป็นต่อการดำรงชีวิต เช่น น้ำเพื่อล้าง
รถยนต์ น้ำเพื่อรดสนามหญ้าและแปลงดอกไม้ ใช้เครื่องสุขภัณฑ์ที่ใช้น้ำมาก เป็นต้น

ความเสื่อมโทรมของสภาวะสิ่งแวดล้อมเริ่มด้วยป่าไม้ถูกทำลายไปทำให้พื้นผิวดินขาดฟองน้ำ
ธรรมชาติ ซึ่งทำหน้าที่อ่างเก็บน้ำธรรมชาติ น้ำฝนตกลงมาไหลลงทะเลหมด ไม่มีไว้ใช้ในฤดูแล้ง ข้ำยังทำ
ให้เกิดปัญหาน้ำท่วมฉับพลัน ต่อมาก็คือการทิ้งน้ำเสียลงในแหล่งน้ำธรรมชาติ ทำให้น้ำในลำคลองเน่าเสีย
ไม่สามารถนำมาใช้ประโยชน์ได้ นอกจากนั้นยังต้องระบายน้ำจากเขื่อนเพื่อไล่น้ำเสียเหล่านี้

การใช้น้ำอย่างไม่มีประสิทธิภาพ เกษตรกรซึ่งเป็นผู้ใช้น้ำรายใหญ่ยังใช้น้ำอย่างไม่มี
ประสิทธิภาพ เนื่องจากสาเหตุสองประการคือ ขาดระบบและอุปกรณ์การส่งน้ำที่ประหยัดและทันสมัย
และขาดความรู้ในการใช้น้ำที่ถูกหลักวิชาการ ในขณะที่เดียวกันประชาชนในเมืองก็มีการใช้น้ำอย่าง
ฟุ่มเฟือยไร้ประสิทธิภาพดังได้กล่าวมาแล้ว

การเจริญเติบโตทางการท่องเที่ยวจังหวัดสุราษฎร์ธานี มีแหล่งท่องเที่ยวที่มีชื่อเสียง
ทั่วโลก เช่น เกาะสมุย เกาะพะงัน ซึ่งแต่ละปีมีนักท่องเที่ยวทั้งชาวไทยและชาวต่างประเทศเดินทางมา
เที่ยวกันเป็นจำนวนมาก มีการใช้น้ำสำหรับการอุปโภค-บริโภค เป็นจำนวนมาก

โดยสรุปจะเห็นว่าปัญหาที่กล่าวมาทั้งหมดเกิดจากผลกระทบบุคคลทั้งนั้น คนหรือพวก
เราเป็นผู้สร้างปัญหาขึ้น ธรรมชาติมิได้เป็นตัวปัญหา ดังนั้นการที่จะแก้ไขปัญหาก็ขึ้นอยู่กับคนขึ้นอยู่กับ
การจัดระบบการบริหารและจัดการทรัพยากรน้ำอย่างมีประสิทธิภาพ

แนวทางแก้ไขปัญหา

แนวทางในการพัฒนาทรัพยากรน้ำเพื่อให้การพัฒนาจังหวัดดำเนินการต่อไปได้ คงต้องเน้น
ในหลักการพัฒนาแบบยั่งยืน ซึ่งหมายถึงการจัดการและการบริหารอย่างมีประสิทธิภาพ คงต้องยอมรับ
กันในระดับนี้ว่าการบริหารทรัพยากรน้ำของประเทศที่ผ่านมาประสบความสำเร็จในระดับหนึ่ง

แต่จากการเปลี่ยนแปลงที่รวดเร็ว คู่กับการขยายตัวทางเศรษฐกิจของประเทศ ระบบการจัดการและการ
บริหารเริ่มมีปัญหาและข้อบกพร่องที่จำเป็นต้องเร่งแก้ไข เพื่อให้สามารถตอบสนองการพัฒนาในอนาคต

ทบทวนนโยบายและแผนการพัฒนาทรัพยากรน้ำทุกระดับ เพื่อจะได้กำหนดนโยบายและ
แผนที่เหมาะสมต่อไป ภาคการใช้น้ำเพื่อการเกษตร ภาคการใช้น้ำเพื่อการอุปโภค-บริโภค ภาคการใช้น้ำ
เพื่อการอุตสาหกรรม เป็นต้น มีการแบ่งสรรน้ำ มีการเก็บค่าน้ำ ในส่วนของแผนต้องยึดถือแผน
ลุ่มน้ำในการพิจารณากำหนดแผนย่อยหรือโครงการ ต้องมีการศึกษาศักยภาพของลุ่มน้ำทุกลุ่มน้ำและ
กำหนดแผนการจัดสรรน้ำให้แก่ภาคต่างๆให้เหมาะสม จากนั้นจึงกำหนดความสำคัญก่อนหลังของ
โครงการต่างๆให้สอดคล้องกัน

ปรับปรุงโครงสร้างองค์กรที่เกี่ยวข้องกับการพัฒนาทรัพยากรน้ำ ซึ่งขณะนี้ยังไม่เสร็จ ทำให้
เกิดปัญหาความซ้ำซ้อนของภาระหน้าที่และพื้นที่ปฏิบัติ อีกทั้งยุ่งยากในการประสานงาน

ทบทวนบรรดากฎหมายที่เกี่ยวกับเรื่องน้ำที่อยู่ภายใต้การดูแลของหน่วยงานต่างๆเพื่อ
ปรับปรุงให้สอดคล้องกัน และให้มีแนวทางการบังคับใช้ที่มีประสิทธิภาพและเป็นธรรม

ประชาสัมพันธให้ประชาชนเข้าใจถึงสถานะภาพของการพัฒนาทรัพยากรน้ำของประเทศ พร้อมกับส่งเสริมสนับสนุนให้ประชาชนมีส่วนร่วมในขบวนการตัดสินใจและร่วมมือในการประหยัดน้ำ

โดยสรุป การพัฒนาแหล่งน้ำยังมีความจำเป็นจะต้องดำเนินการต่อไป แต่จะต้องมีการบริหารจัดการน้ำให้เกิดประโยชน์สูงสุด โดยการให้ผู้ใช้้ทุกภาคมีส่วนร่วมในการกำหนดวิธีการใช้น้ำ

4.3 การใช้ที่ดิน ปัญหาการบุกรุกและการออกเอกสารสิทธิ

1. ที่ดินที่นำมาปฏิรูปที่ดิน

เป็นที่ดินของรัฐประเภทต่างๆ ที่มีราษฎรครอบครองทำประโยชน์ / อยู่อาศัย และหน่วยงานซึ่งรับผิดชอบดูแลพื้นที่ ได้ส่งมอบให้กระทรวงเกษตรและสหกรณ์ นำไปตราพระราชกฤษฎีกา กำหนดเป็นเขตปฏิรูปที่ดิน

ในท้องที่จังหวัดสุราษฎร์ธานี มีพื้นที่ดำเนินการปฏิรูปที่ดินประมาณ 1.91 ล้านไร่ ประกอบด้วยที่ดินของรัฐ 4 ประเภท ได้แก่

- 1.1 ที่สาธารณประโยชน์ที่ราษฎรเลิกใช้ประโยชน์ร่วมกัน
- 1.2 ที่ราชพัสดุ
- 1.3 ที่จำแนกออกจากเขตป่าไม้ถาวร
- 1.4 ที่ดินในเขตป่าสงวนแห่งชาติที่เสื่อมสภาพ

ผลการจัดที่ดิน : การออกหนังสืออนุญาตให้เข้าทำประโยชน์ในเขตปฏิรูปที่ดินให้แก่

เกษตรกร

ตั้งแต่ปี 2532 – ปัจจุบัน ได้ดำเนินการสำรวจรังวัด สอบสวนสิทธิ์ เสร็จกระจายสิทธิ การถือครอง และจัดที่ดินทำกินให้แก่เกษตรกร (มอบหนังสืออนุญาตให้เข้าทำประโยชน์ในเขตปฏิรูปที่ดิน : ส.ป.ก.4-01) ในพื้นที่เขตปฏิรูปที่ดิน 71 ตำบล 16 อำเภอ มีเกษตรกรที่ได้รับสิทธิเข้าทำประโยชน์แล้ว จำนวน 65,862 ราย รวมเนื้อที่ทั้งหมดประมาณ 1,190,674 ไร่ (รายละเอียดตามตารางที่แนบ)

ปัญหาผู้ถือครองที่ดินแปลงใหญ่ในเขตปฏิรูปที่ดิน และการดำเนินการแก้ไขปัญหagrณผู้ถือครองและทำประโยชน์ที่ดินแปลงใหญ่ในเขตปฏิรูปที่ดินโดยมิชอบหรือไม่มีสิทธิใด ๆ ในที่ดินตามกฎหมาย นั้น สำนักงานการปฏิรูปที่ดินเพื่อเกษตรกรรม(ส.ป.ก.) กำหนดแนวทางดำเนินการ เพื่อให้ผู้ถือครองที่ดินส่งมอบที่ดินคืนแก่ ส.ป.ก. เพื่อนำไปจัดสรรให้แก่เกษตรกร/ราษฎร ผู้ไร้ที่ดินทำกิน และประสงค์จะประกอบอาชีพเกษตรกรรมต่อไป ดังนี้

1. ใช้มาตรการเจรจา เช่น การเจรจาชดเชยผลอาสิน
2. ใช้มาตรการทางกฎหมาย
 - 2.1 คำสั่งทางปกครอง
 - 2.2 ดำเนินคดีแพ่ง
 - 2.3 ดำเนินคดีอาญา

การดำเนินการกรณีที่ดินแปลงใหญ่ในเขตปฏิรูปที่ดินจังหวัดสุราษฎร์ธานี ส.ป.ก. ได้ดำเนินการตามมาตรการดังกล่าวข้างต้น จำนวน 7 ราย รวมเนื้อที่ 8,499-1-44 ไร่ ปรากฏตามบัญชีรายชื่อผู้ถือครองแปลงใหญ่ตามตารางที่แนบท้ายนี้

ผลการดำเนินการมอบเอกสารสิทธิ ส.ป.ก.4-01
ของ ส.ป.ก.สุราษฎร์ธานี (ณ 30 ต.ค.2557)

อำเภอ	มอบ ส.ป.ก.4-01					
	ที่เกษตรกรรม			ที่ชุมชน		
	ราย	แปลง	ไร่	ราย	แปลง	ไร่
กาญจนดิษฐ์	10,112	13,651	167,511			
คีรีรัฐนิคม	4,233	5,773	88,982			
เคียนซา	9,731	13,517	183,422			
ชัยบุรี	3,742	5,028	69,169			
ไชยา	2,699	3,359	57,814			
ดอนสัก	2,657	3,645	34,966			
ท่าฉาง	1,787	2,243	38,454	40	41	24
ท่าชนะ	6,606	8,605	135,511			
บ้านตาขุน	103	121	1,372			
บ้านนาเดิม	2,965	3,766	42,528			
บ้านนาสาร	3,150	4,162	40,342	62	76	19
พนม	3,740	5,201	71,779	144	174	50
พระแสง	8,381	11,240	147,017			
พุนพิน	4,440	5,529	86,404			
เมืองสุราษฎร์ธานี	544	624	9,009	40	43	20
เวียงสระ	1,387	1,871	16,190	292	326	88
รวมอำเภอ	65,286	88,335	1,190,472	*576	660	202

* บางรายมีที่ดินมากกว่าหนึ่งแปลง บางแปลงมีที่ตั้งที่ดินคนละอำเภอ

บัญชีรายชื่อผู้ถือครองที่ดินแปลงใหญ่ ในเขตปฏิรูปที่ดิน
ที่ได้ดำเนินการเจรจาและใช้มาตรการทางกฎหมาย

ลำดับ	ผู้ถือครอง	เนื้อที่ถือครอง (ไร่-งาน-วา)	ที่ตั้งที่ดิน		การดำเนินการทาง กฎหมาย	หมายเหตุ
			ตำบล	อำเภอ		
1	บริษัท จิวกิ้งจิวพัฒนา จำกัด	1,434-2-39 - อยู่ในเขต ปฏิรูปที่ดิน สุราษฎร์ธานี 1,007-0-25 - อยู่ในเขต ปฏิรูปที่ดิน กระบี่ 427-2-08	ไทรทอง	ชัยบุรี	ศาลฎีกามีคำ พิพากษาให้ ส.ป.ก. ชนะคดี ให้จำเลย ออกจากที่ดินพิพาท อยู่ระหว่างการบังคับ คดี	พื้นที่บางส่วน อยู่ใน จ.กระบี่
2	บริษัท รวมชัยปาล์ม ทอง จำกัด (นายเกษม เจริญพานิช กับพวก	1,749-1-24	ไทรทอง	ชัยบุรี	คดีแพ่ง ศาลฎีกามีคำ พิพากษาให้ ส.ป.ก. ชนะคดีอยู่ระหว่าง การบังคับคดี	
3	บริษัท ปาล์มไทย การเกษตร จำกัด	2,435-2-62	ไทรทอง	ชัยบุรี	อยู่ระหว่างการ พิจารณาของศาล ฎีกา	
4	นายสุทัศน์ คุณรักษ์ พงศ์ กับพวก	อยู่ในเขตปฏิรูป ที่ดิน จ.สฎ. 972-0-82 อยู่ในเขตกระบี่ 187-2-68	ไทรทอง	ชัยบุรี	คดีแพ่ง อยู่ระหว่าง การพิจารณาของ ศาลฎีกา	พื้นที่บางส่วน อยู่ใน จ.กระบี่
5	นายสมโภช รุ่งเซว งกับพวก	1,277-3-26	ไทรทอง	ชัยบุรี	คดีแพ่งและคดีอาญา	พื้นที่บางส่วน ประมาณ ๑๔๔- ๓-๘๓ ไร่อยู่ใน จ.กระบี่
6	บริษัท สหอุตสาหกรรม น้ำมันปาล์ม จำกัด (มหาชน)	212-3-08	บางสวรรค์	พระแสง	รอขั้นตอนการจัด ที่ดิน	บริษัท ได้ส่ง มอบที่ดินให้ ส. ป.ก.แล้ว
7	บริษัท ไทยบุญทอง จำกัด	624-2-87	ไทรทอง	ชัยบุรี	อยู่ระหว่างการ พิจารณาของศาล ปกครองสูงสุด	
	รวม 7 ราย	8,499-1-44				

ที่มา : สำนักงานปฏิรูปที่ดินจังหวัดสุราษฎร์ธานี

2. การออกเอกสารสิทธิของสำนักงานที่ดินจังหวัดสุราษฎร์ธานี

(1) ข้อมูลทั่วไป

1.1 จำนวนเอกสารสิทธิทั้งจังหวัด 519,534 แปลง 2,399,290-0-66.4 ไร่

แยกเป็น

โฉนดที่ดิน	448,298	แปลง	1,691,316-1-73.6	ไร่
นส.3	31,667	แปลง	233,973-0-78.3	ไร่
นส.3 ก	100,370	แปลง	655,253-0-28	ไร่
ใบจอง	320	แปลง	1,722-0- 79	ไร่
สค.1	-	แปลง		ไร่
ที่ดินไม่มีเอกสารสิทธิ	-	แปลง	-	ไร่
สำนักงานที่ดินจังหวัดสุราษฎร์ธานี				
โฉนดที่ดิน	110,433	แปลง	129,427-0-78.2	ไร่
นส.3	-	แปลง		ไร่
นส.3 ก	8,719	แปลง	44,137-0-21.7	ไร่
สำนักงานที่ดิน สาขาเกาะสมุย				
โฉนดที่ดิน	47,973	แปลง	72,897-3-18.3	ไร่
นส.3 ก	9,912	แปลง	17,805-3-10.9	ไร่
นส.3	1,469	แปลง	5,001-1-48.9	ไร่
ใบจอง	8	แปลง	28-3-10	ไร่
สำนักที่ดิน สาขาบ้านนาสาร				
โฉนดที่ดิน	42,933	แปลง	187,572-1-42.7	ไร่
นส.3 ก	5,437	แปลง	28,953-0-54.6	ไร่
นส.3	1,998	แปลง	15,662-2-3.2	ไร่
ใบจอง	63	แปลง	240-3-00	ไร่
สำนักงานที่ดิน สาขาไชยา				
โฉนดที่ดิน	418,326	แปลง	199,027-1-53	ไร่
นส.3 ก	3,854	แปลง	25,952-3-83.3	ไร่
นส.3	2,217	แปลง	14,171-3-71.5	ไร่
ใบจอง		แปลง		ไร่
สำนักงานที่ดิน สาขาเวียงสระ				
โฉนดที่ดิน	24,670	แปลง	97,487-3-84.8	ไร่
นส.3 ก	6,191	แปลง	20,548-0-2.5	ไร่
นส.3	1,285	แปลง	10,097-0-95.8	ไร่
ใบจอง	7	แปลง	84-3-86	ไร่
สำนักงานที่ดิน สาขากาญจนดิษฐ์				
โฉนดที่ดิน	47,478	แปลง	193,356-3-68.6	ไร่
นส.3 ก	12,804	แปลง	60,271-1-50.6	ไร่
นส.3	2,806	แปลง	18,449-0-12.4	ไร่

สำนักงานที่ดินสาขาบ้านตาขุน					
โฉนดที่ดิน	24,333	แปลง	178,103-0-83.2	ไร่	
นส.3 ก	1,473	แปลง	11,711-0-39.4	ไร่	
นส.3	400	แปลง	3,317-0-70.1	ไร่	
สำนักงานที่ดิน สาขาพุนพิน					
โฉนดที่ดิน	37,914	แปลง	168,382-1-18.4	ไร่	
นส.3 ก	17,669	แปลง	110,828-0-20.7	ไร่	
นส.3	4,144	แปลง	39,487-1-16.3	ไร่	
สำนักงานที่ดิน สาขาพระแสง					
โฉนดที่ดิน	27,985	แปลง	194,716-3-37.5	ไร่	
นส.3 ก	8,747	แปลง	65,528-2-29.8	ไร่	
นส.3	610	แปลง	5,328-2-32	ไร่	
สำนักงานที่ดิน สาขาเกาะสมุย ส่วนแยกเกาะพะงัน					
โฉนดที่ดิน	7,458	แปลง	15,340-1-54.2	ไร่	
นส.3 ก	3,099	แปลง	12,015-1-42.4	ไร่	
นส.3	530	แปลง	2,227-3-4.1	ไร่	
สำนักงานที่ดิน สาขาไชยา ส่วนแยกท่าฉาง					
โฉนดที่ดิน		แปลง		ไร่	
นส.3 ก	20,670	แปลง	17,654-3-73.3	ไร่	
นส.3	8,791	แปลง	87,966-2-96.1	ไร่	
สำนักงานที่ดิน สาขากาญจนดิษฐ์ ส่วนแยกดอนสัก					
โฉนดที่ดิน	15,125	แปลง	78,347-0-41.5	ไร่	
นส.3 ก	3,729	แปลง	24,189-3-62	ไร่	
นส.3	760	แปลง	6,798-3-30.5	ไร่	
สำนักงานที่ดิน อำเภอท่าชนะ					
นส.3 ก	5,126	แปลง	40,207-0-85.6	ไร่	
นส.3	1,508	แปลง	12,094-0-5.4	ไร่	
สำนักงานที่ดิน อำเภอเคียนซา					
นส.3 ก	404	แปลง	4,250-1-57	ไร่	
นส.3	53	แปลง	568-3-30	ไร่	
สำนักงานที่ดิน อำเภอบ้านนาเดิม					
นส.3 ก	2,266	แปลง	14,904-3-78.4	ไร่	
นส.3	589	แปลง	3,701-3-88.4	ไร่	
ใบจอง	95	แปลง	1,792-2-00	ไร่	
สำนักงานที่ดิน อำเภอพนม					
นส.3 ก	3,724	แปลง	46,400-0-29	ไร่	
นส.3	380	แปลง	7,528-3-59	ไร่	
สำนักงานที่ดิน อำเภอคีรีรัฐนิคม					
นส.3 ก	3,757	แปลง	40,838-2-89.5	ไร่	
นส.3	1,053	แปลง	12,695-3-74.5	ไร่	
ใบจอง	40	แปลง	752-0-28	ไร่	

สำนักงานที่ดิน อำเภอวิภาวดี

โฉนดที่ดิน		แปลง		ไร่
นส.3 ก	632	แปลง	9,556-2-22	ไร่
นส.3	71	แปลง	1,496-3-95	ไร่
สำนักงานที่ดินสาขาอำเภอยะบุรี				
นส.3 ก	2,755	แปลง	33,327-0-74	ไร่
นส.3	35	แปลง	317-3-49	ไร่

1.2 ที่สาธารณประโยชน์

มี นสล.	1,052	แปลง	85,330-3-78.6	ไร่
ไม่มี นสล.	220	แปลง	1,027-066-0-59.3	ไร่

(2) การปฏิบัติตามนโยบาย

2.1 การแก้ไขปัญหาสังคม และความยากจน

- ปีงบประมาณ 2548 นำที่ดินสาธารณะ “ป่าเขาหน้าแดง” อำเภอพนม นำมาจัดออกหนังสืออนุญาตตามระเบียบกระทรวงมหาดไทย ว่าด้วยการอนุญาตให้ประชาชนใช้ประโยชน์ในที่ดินของรัฐ พ.ศ.2547 จำนวน 193 แปลง 619 - 3 - 87 ไร่ แจกแล้ว 133 แปลง 301 - 3 - 09 ไร่ เหลือ 60 แปลง 318 - 0 - 78 ไร่

- ปีงบประมาณ 2549 นำที่ดินสาธารณะ “ตลาดบ้านโน” อำเภอดอนสัก ทำการรังวัดเพื่อออกใบอนุญาต จำนวน 198 แปลง 38-2-84 ไร่ เข้าร่วมโครงการ 45 ราย 54 แปลง

งานในความรับผิดชอบของสำนักงานธนารักษ์พื้นที่สุราษฎร์ธานี

ปกครองดูแลที่ราชพัสดุ จำนวน 1,016 แปลง เนื้อที่ประมาณ 1,009,935 - 5 - 94.02 ไร่ โดยแยกการใช้ประโยชน์ดังนี้

1. ส่วนราชการใช้ประโยชน์	จำนวน	1,011	ราย	
- ที่ดิน	เนื้อที่ประมาณ	989,106 - 2 - 84.22	ไร่	
- อาคาร	จำนวน	7,790	หลัง	
2. จัดให้เช่า	จำนวน	4,834	ราย	
- ที่ดิน	เนื้อที่ประมาณ	20,829 - 3 - 09.8	ไร่	
- อาคาร	จำนวน	458	หลัง	

ข้อมูลการจัดประโยชน์ที่ดินและการเช่าอาคารราชพัสดุ
จังหวัดสุราษฎร์ธานี

ลำดับที่	อำเภอ	เพื่อการเกษตร (ราย)	เพื่อยู่ออาศัย (ราย)	เพื่อประโยชน์ อย่างอื่น (ราย)	อาคารราชพัสดุ (ราย)	รวม (ราย)
1	กาญจนดิษฐ์	2	55	6	3	66
2	เมืองสุราษฎร์ธานี	1	63	23	54	141
3	คีรีรัฐนิคม	8	27	1	0	36
4	ชัยบุรี	2	80	1	0	87
5	ดอนสัก	79	7	6	1	93
6	ท่าฉาง	0	0	0	0	0
7	ท่าชนะ	1	111	0	1	113
8	บ้านตาขุน	0	0	1	0	1
9	บ้านนาสาร	0	0	1	0	1
10	บ้านนาเดิม	2	259	0	1	262
11	พนม	0	0	3	0	3
12	พระแสง	44	22	4	0	70
13	พุนพิน	1,545	1,180	12	408	3,145
14	วิภาวดี	0	0	0	0	0
15	เกาะพะงัน	41	3	83	2	129
16	เกาะสมุย	323	52	2	6	383
17	เคียนซา	688	42	6	5	741
18	เวียงสระ	0	46	5	1	52
19	ไชยา	4	180	5	0	189
รวมทั้งหมด		2,740	2,127	159	482	5,512

ที่มา : สำนักงานธนารักษ์พื้นที่สุราษฎร์ธานี

ข้อมูลที่ราชพัสดุทุกประเภท

ลำดับที่	อำเภอ	ที่ราชพัสดุ				สิ่งปลูกสร้าง		
		ทะเบียน ทั่วไป (ทะเบียน)	ทะเบียน สาธารณ ประโยชน์ (ทะเบียน)	ทะเบียน อุตสาหกรรม (ทะเบียน)	รวม (ทะเบียน)	ทะเบียน สิ่งปลูก สร้าง ของรัฐ (หลัง)	ทะเบียน ทั่วไป (หลัง)	รวม (หลัง)
1	กาญจนดิษฐ์	88	2	0	90	178	454	632
2	เมือง- สุราษฎร์ธานี	185	0	0	185	582	1,124	1,706
3	คีรีรัฐนิคม	51	0	0	51	34	172	206
4	ชัยบุรี	10	0	0	10	29	47	76
5	ดอนสัก	42	6	0	48	48	118	166
6	ท่าฉาง	30	0	0	30	122	126	248
7	ท่าชนะ	53	0	0	53	168	180	348
8	บ้านตาขุน	26	0	0	26	102	140	242
9	บ้านนาสาร	64	1	0	65	110	342	452
10	บ้านนาเดิม	32	0	0	32	5	134	139
11	พนม	38	0	0	38	102	216	318
12	พระแสง	49	0	0	49	30	328	358
13	พุนพิน	120	0	0	120	175	767	942
14	วิภาวดี	4	0	0	4	52	48	100
15	เกาะพะงัน	28	0	0	28	20	123	143
16	เกาะสมุย	78	0	0	78	94	277	371
17	เคียนซา	32	0	0	32	5	236	241
18	เวียงสระ	83	18	0	101	25	362	387
19	ไชยา	65	25	0	90	38	338	376
รวมทั้งหมด		1,078	52	0	1,130	1,920	5,532	7,452

4.4 การป้องกันอุบัติเหตุ อุบัติภัย และภัยแล้ง

จังหวัดสุราษฎร์ธานีได้ตั้งศูนย์ปฏิบัติการร่วมป้องกันและลดอุบัติเหตุทางถนน ทางน้ำ และอากาศช่วงเทศกาลปีใหม่ 2558 ณ สำนักงานป้องกันและบรรเทาสาธารณภัยจังหวัดสุราษฎร์ธานี ศาลากลางจังหวัดสุราษฎร์ธานี ชั้น 1 โดยบูรณาการเจ้าหน้าที่จากตำรวจภูธรจังหวัดสุราษฎร์ธานี ตำรวจทางหลวง 5 กองกำกับการ 2 ที่ทำการปกครองจังหวัดสุราษฎร์ธานี สำนักงานสาธารณสุขจังหวัดสุราษฎร์ธานี แขวงทางจังหวัดสุราษฎร์ธานี สำนักงานบำรุงทางสุราษฎร์ธานีที่ 2,3 สำนักงานขนส่งจังหวัดสุราษฎร์ธานี สำนักงานทางหลวงชนบทจังหวัดสุราษฎร์ธานี องค์การบริหารส่วนจังหวัดสุราษฎร์ธานี สำนักงานป้องกันและบรรเทาสาธารณภัยจังหวัดสุราษฎร์ธานี และมูลนิธิกุศลศรัทธาสุราษฎร์ธานี ปฏิบัติงานด้านอำนวยความสะดวกและประสานการปฏิบัติ และรายงานผลการปฏิบัติงานตั้งแต่วันที่ 30 ธันวาคม 2557 ถึงวันที่ 5 มกราคม 2558 รวม 7 วัน โดยบูรณาการเจ้าหน้าที่จากทุกภาคส่วนในการจัดตั้งจุดตรวจ รวมทั้งหมด 40 จุด และจุดบริการอำนวยความสะดวกจากหน่วยงานต่าง ๆ และองค์กรปกครองส่วนท้องถิ่น จำนวน 282 จุด โดยมีเจ้าหน้าที่ปฏิบัติงานประจำจุดตรวจ/ด่านตรวจ/จุดบริการ เฉลี่ยวันละ 1,126 คน ซึ่งสรุปผลการปฏิบัติงานได้ ดังนี้

1. ข้อมูลอุบัติเหตุทางถนนช่วงเทศกาลปีใหม่ 2558 ของจังหวัดสุราษฎร์ธานี (ช่วงวันที่ 30 ธันวาคม 2557 ถึงวันที่ 5 มกราคม 2558)
 - 1.1 มีอุบัติเหตุทางถนนเกิดขึ้นในจังหวัดสุราษฎร์ธานี รวม 97 ครั้ง เมื่อเปรียบเทียบกับช่วงเทศกาลปีใหม่ 2557 ซึ่งเกิดขึ้น 89 ครั้ง เพิ่มขึ้น 8 ครั้ง คิดเป็นร้อยละ 9.00
 - 1.2 มีผู้เสียชีวิต รวม 12 คน เป็นเพศชาย 8 คน เพศหญิง 4 คน เมื่อเปรียบเทียบกับช่วงเทศกาลปีใหม่ 2557 ซึ่งมีผู้เสียชีวิต จำนวน 16 คน ลดลง 4 คน คิดเป็นร้อยละ 25.00
 - 1.3 ผู้ได้รับบาดเจ็บ(Admit) รวม 97 คน เมื่อเปรียบเทียบกับช่วงเทศกาลปีใหม่ 2557 ซึ่งมีผู้บาดเจ็บ จำนวน 84 คน เพิ่มขึ้น 13 คน คิดเป็นร้อยละ 15.57
 - 1.4 ข้อมูลผู้เสียชีวิต ผู้บาดเจ็บและจำนวนครั้งการเกิดอุบัติเหตุสะสม ช่วงเทศกาลปีใหม่ 2558

วัน เดือน ปี	จำนวนการเกิดอุบัติเหตุ(ครั้ง)	ผู้เสียชีวิต(คน)			ผู้บาดเจ็บ(คน)		
		รวม	ชาย	หญิง	รวม	ชาย	หญิง
30 ธันวาคม 2557	24	3	3	-	23	17	6
31 ธันวาคม 2557	12	4	1	3	15	10	5
1 มกราคม 2558	19	1	-	1	18	12	6
2 มกราคม 2558	9	-	-	-	9	6	3
3 มกราคม 2558	9	1	1	-	9	7	2
4 มกราคม 2558	14	3	2	1	12	7	5
5 มกราคม 2558	10	-	-	-	11	4	7
รวมทั้งสิ้น	97	12	7	5	97	63	34

- 1.5 อำเภอที่เกิดอุบัติเหตุ รวม 17 อำเภอ

- 1) อำเภอเกาะสมุย เกิดอุบัติเหตุ 22 ครั้ง ผู้บาดเจ็บ 18 คน ผู้เสียชีวิต 4 คน
- 2) อำเภอเมืองฯ เกิดอุบัติเหตุ 13 ครั้ง ผู้บาดเจ็บ 15 คน ผู้เสียชีวิต 1 คน
- 3) อำเภอพระแสง เกิดอุบัติเหตุ 11 ครั้ง ผู้บาดเจ็บ 11 คน ผู้เสียชีวิต 1 คน
- 4) อำเภอกาญจนดิษฐ์ เกิดอุบัติเหตุ 10 ครั้ง ผู้บาดเจ็บ 10 คน

5) อำเภอบ้านนาสาร	เกิดอุบัติเหตุ 7 ครั้ง	ผู้บาดเจ็บ 5 คน	ผู้เสียชีวิต 3 คน
6) อำเภอพุนพิน	เกิดอุบัติเหตุ 7 ครั้ง	ผู้บาดเจ็บ 9 คน	
7) อำเภอไชยา	เกิดอุบัติเหตุ 5 ครั้ง	ผู้บาดเจ็บ 6 คน	ผู้เสียชีวิต 1 คน
8) อำเภอพนม	เกิดอุบัติเหตุ 4 ครั้ง	ผู้บาดเจ็บ 4 คน	ผู้เสียชีวิต 2 คน
9) อำเภอเวียงสระ	เกิดอุบัติเหตุ 4 ครั้ง	ผู้บาดเจ็บ 5 คน	
10) อำเภอดอนสัก	เกิดอุบัติเหตุ 2 ครั้ง	ผู้บาดเจ็บ 2 คน	
11) อำเภอเกาะพะงัน	เกิดอุบัติเหตุ 2 ครั้ง	ผู้บาดเจ็บ 2 คน	
12) อำเภอคีรีรัฐนิคม	เกิดอุบัติเหตุ 2 ครั้ง	ผู้บาดเจ็บ 2 คน	
13) อำเภอวิภาวดี	เกิดอุบัติเหตุ 2 ครั้ง	ผู้บาดเจ็บ 2 คน	
14) อำเภอเคียนซา	เกิดอุบัติเหตุ 2 ครั้ง	ผู้บาดเจ็บ 2 คน	
15) อำเภอท่าชนะ	เกิดอุบัติเหตุ 2 ครั้ง	ผู้บาดเจ็บ 2 คน	
16) อำเภอบ้านตาขุน	เกิดอุบัติเหตุ 1 ครั้ง	ผู้บาดเจ็บ 1 คน	
17) อำเภอบ้านนาเดิม	เกิดอุบัติเหตุ 1 ครั้ง	ผู้บาดเจ็บ 1 คน	

1.6 อำเภอที่ไม่เกิดอุบัติเหตุ จำนวน 2 อำเภอ คือ อำเภอชัยบุรีและอำเภอท่าฉาง

1.7 ข้อมูลของผู้บาดเจ็บ และผู้เสียชีวิต จากอุบัติเหตุทางถนน ช่วงเทศกาลปีใหม่ 2558 โดยมี

ข้อมูล ดังนี้

- 1) อายุของผู้บาดเจ็บและเสียชีวิต
 - ช่วงอายุ 20-29 ปี ร้อยละ 30
 - ช่วงอายุ 40-49 ปี ร้อยละ 28
 - ต่ำกว่า 20 ปี ร้อยละ 19
 - ช่วงอายุ 30-39 ปี ร้อยละ 18
 - ช่วงอายุมากกว่า 50 ปีขึ้นไป ร้อยละ 14
- 2) ที่อยู่ประจำของผู้บาดเจ็บและเสียชีวิต
 - คนในพื้นที่(อำเภอ) ร้อยละ 55
 - คนนอกพื้นที่(ในจังหวัด) ร้อยละ 32
 - คนนอกเขตจังหวัด ร้อยละ 13
- 3) สถานะของผู้บาดเจ็บและเสียชีวิต
 - ผู้ขับขี่ ร้อยละ 76
 - ผู้โดยสาร ร้อยละ 20
 - คนเดินทาง ร้อยละ 4
- 4) ประเภทยานพาหนะที่เกิดอุบัติเหตุ
 - รถมอเตอร์ไซด์ ร้อยละ 88
 - รถปิกอัพ ร้อยละ 6
 - รถเก๋ง/แท็กซี่ ร้อยละ 3
 - รถอื่น ๆ ร้อยละ 3
- 5) สาเหตุการเกิดและพฤติกรรมเสี่ยง
 - เมาสุรา ร้อยละ 20
 - มอเตอร์ไซด์ไม่ปลอดภัย ร้อยละ 18
 - ไม่มีใบขับขี่ ร้อยละ 14
 - ขับรถเร็วเกินกฎหมายกำหนด ร้อยละ 12
 - ตัดหน้ากระชั้นชิด ร้อยละ 10

- อื่นๆ ร้อยละ 9
 - ทักษะวิสัยไม่ดี ร้อยละ 7
 - มีสิ่งกีดขวาง ร้อยละ 7
 - ฝ่าฝืนสัญญาณไฟ ร้อยละ 1
 - หลับใน ร้อยละ 1
 - แข่งผิดกฎหมาย ร้อยละ 1
- 6) สาเหตุ/ความผิดตามมาตราการ
- ไม่สวมหมวกนิรภัย ร้อยละ 22
 - เมาสุรา ร้อยละ 19
 - ไม่มีใบขับขี่ ร้อยละ 14
 - อื่นๆ ร้อยละ 12
 - ขับรถเร็วเกินกฎหมายกำหนด ร้อยละ 11
 - ตัดหน้ากระชั้นชิด ร้อยละ 8
 - มอเตอร์ไซด์ไม่ปลอดภัย ร้อยละ 5
 - ไม่มีความผิดตามมาตราการ ร้อยละ 5
 - ฝ่าฝืนเครื่องหมายจราจร ร้อยละ 1
 - ขับรถย้อนศร ร้อยละ 1
 - แข่งรถผิดกฎหมาย ร้อยละ 1
 - ใช้โทรศัพท์ขณะขับรถ ร้อยละ 1
 - หลับใน ร้อยละ 1
- 7) ประเภทของถนนที่เกิดอุบัติเหตุ
- ถนนทางหลวงแผ่นดิน ร้อยละ 45
 - ถนน อบต./ในหมู่บ้าน ร้อยละ 30
 - ถนนในเมือง(เทศบาล) ร้อยละ 25
- 8) บริเวณจุดเกิดเหตุ
- ทางตรง ร้อยละ 65
 - ทางโค้ง ร้อยละ 16
 - ทางแยก ร้อยละ 10
 - ทางที่มีสิ่งกีดขวาง ร้อยละ 6
 - อื่นๆ ร้อยละ 2
- 9) ประเภทผู้นำส่งผู้เสียชีวิต
- มูลนิธิ/อาสาสมัคร ร้อยละ 59
 - ผู้ประสบเหตุ/ญาติ ร้อยละ 26
 - หน่วยกู้ชีพ(EMS) ร้อยละ 12
 - ตำรวจ ร้อยละ 1
 - อื่น ๆ ร้อยละ 3
- 10) ช่วงเวลาที่เกิดอุบัติเหตุ
- ช่วงเวลา 16.01-20.00 น. ร้อยละ 24
 - ช่วงเวลา 12.01-16.00 น. ร้อยละ 23
 - ช่วงเวลา 08.01-12.00 น. ร้อยละ 19
 - ช่วงเวลา 00.01-04.00 น. ร้อยละ 14

- ช่วงเวลา 04.01-08.00 น. ร้อยละ 11

- ช่วงเวลา 20.01-24.00 น. ร้อยละ 9

1.8 ข้อมูลเปรียบเทียบผู้เสียชีวิต ผู้บาดเจ็บ จำนวนครั้งการเกิดอุบัติเหตุในช่วงเทศกาลปีใหม่ พ.ศ.2557 และ พ.ศ.2558

ที่	รายการ	ปี 2558 รวม 7 วัน	ปี 2557 รวม 7 วัน	เปรียบเทียบกับ ปีใหม่ 2557	เปอร์เซ็นต์ +เพิ่ม - ลด
1	ผู้เสียชีวิต (คน)	12	16	-4	-25%
2	ผู้บาดเจ็บ (คน)	97	84	+13	15%
3	จำนวนครั้งการเกิดอุบัติเหตุ	97	89	+8	+10%

1.9 ข้อมูลเปรียบเทียบผู้เสียชีวิตรายวันจากอุบัติเหตุทางถนนช่วงเทศกาลปีใหม่ พ.ศ.2557 และ พ.ศ.2558

เทศกาลปีใหม่ 2557-2558	วันที่ เดือน ปี							รวม (คน)
	27 ธ.ค.56	28 ธ.ค.56	29 ธ.ค.56	30 ธ.ค.56	31 ธ.ค.56	1 ม.ค.57	2 ม.ค.57	
	30 ธ.ค.57	31 ธ.ค.57	1 ม.ค.58	2 ม.ค.58	3 ม.ค.58	4 ม.ค.58	5 ม.ค.58	
2557	3	-	4	1	2	5	1	16
2558	3	4	2	-	1	2	-	12

1.10 ข้อมูลเปรียบเทียบผู้บาดเจ็บรายวันจากอุบัติเหตุทางถนนช่วงเทศกาลปีใหม่ ปี พ.ศ. 2557 และ พ.ศ. 2558

เทศกาลปีใหม่ 2557-2558	วันที่ เดือน ปี							รวม (คน)
	27 ธ.ค.56	28 ธ.ค.56	29 ธ.ค.56	30 ธ.ค.56	31 ธ.ค.56	1 ม.ค.57	2 ม.ค.57	
	30 ธ.ค.57	31 ธ.ค.57	1 ม.ค.58	2 ม.ค.58	3 ม.ค.58	4 ม.ค.58	5 ม.ค.58	
2557	16	12	6	9	17	15	9	84
2558	23	15	18	9	9	12	11	97

2. ข้อมูลการเรียกตรวจตามมาตรการ 3ม 2ข 1ร

2.1 เรียกตรวจยานพาหนะตามมาตรการหลัก จำนวน 22,570 คัน ประกอบด้วย

เรียกตรวจ (คัน)	ชนิดของยานพาหนะ						
	รถ มอเตอร์ไซด์	รถปิกอัพ	รถแก้ง/รถ แท็กซี่	รถตู้	รถโดยสาร 4 ล้อขึ้นไป	รถบรรทุก 6 ล้อขึ้นไป	อื่นๆ
22,570	7,256	6,270	4,436	1,944	1,298	1,159	7

2.2 ข้อมูลผู้ถูกดำเนินคดี ตามมาตรการหลัก รวม 10 มาตรการ จำนวน 4,039 คน ประกอบด้วย

รวม 10 มาตรการ	ถูกดำเนินคดี									
	ไม่สวมหมวกนิรภัย	มอเตอร์ไซค์ไม่ปลอดภัย	เมาสุรา	ไม่คาดเข็มขัดนิรภัย	ไม่มีใบขับขี่	ขับรถเร็วเกินกฎหมายกำหนด	ฝ่าฝืนสัญญาณจราจร	ขับรถย้อนศร	แข่งในที่คับขัน	ใช้โทรศัพท์เคลื่อนที่ขณะขับรถ
4,039	1,541	157	187	658	1,129	48	168	119	4	28

2.3 ผู้ถูกดำเนินคดี ตาม 10 มาตรการ รวม 4,039 คน แยกตามเพศ

- เพศชาย 2,929 คน ร้อยละ 73
- เพศหญิง 1,110 คน ร้อยละ 27

2.4 ช่วงอายุของผู้ถูกดำเนินคดี ตาม 10 มาตรการ รวม 4,039 คน แยกเป็นช่วงอายุ

- ช่วงอายุ 20-29 ปี ร้อยละ 54
- ช่วงอายุ 30-39 ปี ร้อยละ 22
- ช่วงอายุต่ำกว่า 20 ปี ร้อยละ 10
- ช่วงอายุ 40-49 ปี ร้อยละ 11
- 50 ปี ขึ้นไป ร้อยละ 2

2.5 อาชีพของผู้ถูกดำเนินคดี ตาม 10 มาตรการ รวม 4,039 คน แยกเป็นอาชีพ

- รับจ้าง ร้อยละ 29
- เกษตรกร ร้อยละ 29
- ค้าขาย ร้อยละ 29
- นักเรียน/นักศึกษา ร้อยละ 11
- เจ้าหน้าที่ของรัฐ ร้อยละ 1
- อื่นๆ ร้อยละ 3

3. สรุป

สาเหตุการเกิดอุบัติเหตุ ทำให้มีผู้บาดเจ็บและผู้เสียชีวิต ส่วนใหญ่เกิดจากรถจักรยานยนต์ มีพฤติกรรมเสี่ยง เมาแล้วขับมอเตอร์ไซค์ไม่ปลอดภัย ไม่มีใบขับขี่ เกิดบนถนนทางหลวงแผ่นดิน ถนน อบต./ในหมู่บ้าน และถนนในเมือง(เทศบาล) ซึ่งเป็นทางตรง เกิดกับกลุ่มอายุต่ำกว่า 20-29 ปี ซึ่งเป็นคนในพื้นที่(อำเภอ) ช่วงเวลาที่เกิดอุบัติเหตุอยู่ระหว่างเวลา 16.00-24.00 น.

4. ข้อเสนอแนะ

ตามที่รัฐบาลโดยศูนย์อำนวยการความปลอดภัยทางถนน ได้กำหนดให้ปัญหาอุบัติเหตุทางถนนเป็นวาระแห่งชาติ เพื่อให้การดำเนินการในการป้องกันและลดอุบัติเหตุทางถนนของประเทศไทยมีเป้าหมายเชิงนโยบายที่ชัดเจน สอดคล้องกับเป้าหมาย ตามมาตรฐานสากลที่กำหนดให้การดำเนินการในช่วงทศวรรษแห่งความปลอดภัยทางถนน ระหว่างปี พ.ศ.2554-2563 ให้มีเป้าหมาย อัตราการเสียชีวิตจากอุบัติเหตุทางถนนของคนไทยลดลงครึ่งหนึ่ง หรือในอัตราที่ต่ำกว่า 10 คน ต่อประชากรหนึ่งแสนคน จึงขอให้ทุกภาคส่วนของสุราษฎร์ธานีเมืองคนดี ร่วมกันรณรงค์ป้องกันและลดอุบัติเหตุทางถนนโดยการ

- 1) สร้างกระแสแรงค์ป้องกันและลดอุบัติเหตุทางถนน “ไม่ชน ไม่เจ็บ ไม่ตาย”
- 2) สร้างเครือข่ายภาคประชาชน ภาคเอกชน องค์กรปกครองส่วนท้องถิ่น เข้ามามีส่วนร่วมคิด ร่วมทำ ร่วมตัดสินใจในการแก้ไขปัญหา
- 3) เน้นประชาสัมพันธ์ การณรงค์ป้องกันและลดอุบัติเหตุทางถนนอย่างต่อเนื่อง 365 วัน ในการสัญจรปลอดภัยอาทิเช่น
 - ส่งเสริมการสวมหมวกนิรภัย ทั้งผู้ขับขี่และผู้ซ้อนท้ายรถจักรยานยนต์
 - ลดพฤติกรรมเสี่ยงจากการบริโภคเครื่องดื่มแอลกอฮอล์แล้วขับยานพาหนะ
 - โดยมีเป้าหมายให้พฤติกรรมเมาแล้วขับของผู้ขับขี่ยานพาหนะลดลง
 - ส่งเสริมมาตรการบังคับใช้กฎหมาย ให้เป็นไปอย่างมีประสิทธิภาพ
 โดยเน้นยกระดับความสำคัญงานอุบัติเหตุทางถนน เทียบเท่างานด้านป้องกันปราบปรามอาชญากรรม

การเตรียมความพร้อมรับสถานการณ์อุทกภัย วาตภัย ดินถล่ม

1. สถานการณ์เฉพาะ

เนื่องจากมีภูเขาสูงทางทิศตะวันตกและทิศใต้ ซึ่งเป็นต้นน้ำของแม่น้ำตาปี และแม่น้ำพุมดวง ประกอบกับการได้รับอิทธิพลจากลมมรสุมตะวันตกเฉียงใต้(จากมหาสมุทรอินเดีย) และมรสุมตะวันออกเฉียงเหนือ (ทะเลจีนใต้และอ่าวไทย) ทำให้เกิดอุทกภัยใน 3 ลักษณะ

1.1 ดินถล่มและน้ำป่าไหลหลาก ในพื้นที่อำเภอเกาะสมุย บ้านนาสาร พนม กาญจนดิษฐ์ ศิริรัฐนิคม เวียงสระ ท่าชนะ ดอนสัก ไชยา และอำเภอวิภาวดี รวม 10 อำเภอ 26 ตำบล 83 หมู่บ้าน

1.2 น้ำล้นตลิ่ง ริมฝั่งแม่น้ำตาปีและพุมดวง ในพื้นที่อำเภอชัยบุรี พระแสง เคียนซา พุนพิน ศิริรัฐนิคม และอำเภอบ้านตาขุน รวม 6 อำเภอ

1.3 น้ำท่วมขังในที่ลุ่มในพื้นที่เมืองสุราษฎร์ธานี อำเภอพุนพิน และอำเภอเคียนซา รวม 3 อำเภอ

2. การเตรียมความพร้อมและการแก้ไขปัญหาอุทกภัย วาตภัย และดินถล่ม ของจังหวัด

2.1 จัดทำแผนเฉพาะกิจป้องกันและแก้ไขปัญหาอุทกภัย วาตภัย และดินถล่ม ระดับจังหวัด อำเภอ

2.2 จัดตั้งศูนย์อำนวยการเฉพาะกิจป้องกันและแก้ไขปัญหาอุทกภัย วาตภัย ดินถล่ม

2.3 ดำเนินการฝึกซ้อมแผนในการอพยพประชาชนจากพื้นที่เสี่ยงอุทกภัย วาตภัย และดินถล่ม ระดับจังหวัด จำนวน 2 ครั้ง และระดับอำเภอทั้ง 19 อำเภอ

2.4 ระบบเตือนภัยธรรมชาติ ได้แก่ ติดตั้งหอเตือนภัย 7 แห่ง ติดตั้งสถานีถ่ายทอดสัญญาณเตือนภัย(แม่ข่าย) 2 แห่ง ติดตั้งหอกระจายข่าว(ลูกข่าย) 8 แห่ง ติดตั้งเครื่องรับสัญญาณเตือนในพื้นที่ 22 แห่ง ติดตั้งเครื่องรับสัญญาณบ้านทำเนียบ 2 แห่ง ติดตั้งเครื่องวัดปริมาณน้ำฝน 94 เครื่อง ไซเรนแบบมือหมุน 27 เครื่อง

2.5 การแจ้งเตือนภัยผ่านระบบ SMS จำนวน 500-หมายเลข-ประกอบด้วยผู้บริหารของจังหวัด-หัวหน้าส่วนราชการ-นายอำเภอ ผู้นำองค์กรปกครองส่วนท้องถิ่น และมิสเตอร์เตือนภัย

2.6 ฝึกอบรม “มิสเตอร์เตือนภัย” เพื่อทำหน้าที่แจ้งเตือนประชาสัมพันธ์และอพยพประชาชนในพื้นที่เสี่ยงภัยหมู่บ้านละ 2-คน รวม 166 คน

2.7 ฝึกอบรมอาสาสมัครป้องกันภัยฝ่ายพลเรือน (อปพร.) จังหวัดสุราษฎร์ธานี ณ วันที่ 29 กรกฎาคม 2551 ได้จำนวน 19,605-คน คิดเป็น 2.06 % ของจำนวนประชากร

2.8 ฝึกอบรมทีมหนึ่งตำบลหนึ่งทีมกู้ชีพกู้ภัย OTOS จังหวัดสุราษฎร์ธานี ณ วันที่ 15 มีนาคม 2554 ได้ 107 องค์กรปกครองส่วนท้องถิ่น รวม 1,181 คน 21 เทศบาล 86 องค์กรบริหารส่วนตำบล คิดเป็นร้อยละ 77.54 ของเป้าหมายปี 2554

2.9 ฝึกอบรมโครงการเสริมสร้างศักยภาพของชุมชน โดยชุมชนมีส่วนร่วมในการวางแผน ตัดสินใจ และบริหารจัดการภัยพิบัติ โดยใช้ทรัพยากรและบุคลากรของชุมชน ช่วยเหลือคนในชุมชนเองได้

2.10 ได้แต่งตั้งคณะกรรมการบริหารเครื่องจักรสาธารณภัย กลุ่มพื้นที่ (Zoning) เพื่อประสานการปฏิบัติร่วมกันกับพื้นที่อื่น และหน่วยงานที่เกี่ยวข้องด้านสาธารณภัย สามารถปฏิบัติงานได้อย่างรวดเร็ว และมีประสิทธิภาพสูงสุด

2.11 ให้ทุกภาคส่วนเตรียมความพร้อมด้านบุคลากร อุปกรณ์ เครื่องจักร เครื่องมือ เครื่องใช้ ในการกู้ภัย พร้อมทั้งระบบการสื่อสารหลักและสื่อสารรอง และสิ่งของสำรองจ่าย ให้พร้อมและพอเพียง

2.12 ได้มอบหมายให้หน่วยทหารในพื้นที่ ส่วนราชการประจำจังหวัด และองค์กรปกครองส่วนท้องถิ่นรับผิดชอบพื้นที่ในการปฏิบัติการสนับสนุนช่วยเหลือผู้ประสบภัยอุทกภัย วาตภัย และดินถล่ม

2.13 ในกรณีเกิดภัยผู้ว่าราชการจังหวัดสุราษฎร์ธานี ได้จัดสรรเงินอุดหนุนราชการตามระเบียบกระทรวงการคลังว่าด้วยเงินอุดหนุนราชการเพื่อช่วยเหลือผู้ประสบภัยพิบัติกรณีฉุกเฉิน พ.ศ. 2546 ในอำนาจของผู้ว่าราชการจังหวัด (50 ล้านบาท) ให้นายอำเภอ ละ 1 ล้านบาท เพื่อช่วยเหลือผู้ประสบภัย

การเตรียมการช่วยเหลือผู้ประสบภัยทางทะเล

1. สถานการณ์

จังหวัดสุราษฎร์ธานีเป็นจังหวัดที่มีพื้นที่ติดชายทะเล มีเกาะมากกว่า 100 เกาะ เป็นแหล่งท่องเที่ยวสำคัญของจังหวัด แต่ละปีมีนักท่องเที่ยวทั้งชาวไทยและชาวต่างประเทศเดินทางมาท่องเที่ยวจำนวนมาก การเดินทางท่องเที่ยวดังกล่าวต้องอาศัยเรือไปยังเกาะสมุย เกาะพะงัน เกาะเต่า นอกจากนี้ยังเป็นแหล่งประมงสำคัญของอ่าวไทย

2. การเตรียมความพร้อม

2.1 ได้มีการจัดฝึกซ้อมแผนการช่วยเหลือผู้ประสบภัยทางทะเล เพื่อให้หน่วยงานรับผิดชอบมีการบูรณาการควบคุม สั่งการระหว่างงาน และมีเจ้าหน้าที่ปฏิบัติงานได้รวดเร็วและทันต่อเหตุการณ์

2.2 จัดเจ้าหน้าที่เฝ้าระวัง ติดตามสภาพอากาศจากกรมอุตุนิยมวิทยาอย่างใกล้ชิดตลอด 24 ชั่วโมง พร้อมแจ้งเตือนทางสื่อต่าง ๆ ให้ชาวเรือ และประชาชนที่อาศัยอยู่ริมชายฝั่งทะเลทราบทุกระยะ

2.3 ได้สั่งการหน่วยงานที่เกี่ยวข้องดำเนินการ ดังนี้

1) เข้มงวด/กวดขัน การปฏิบัติงานของเจ้าหน้าที่บริเวณท่าเทียบเรือและแหล่งท่องเที่ยวต่าง ๆ ในพื้นที่รับผิดชอบ ช่วงปกติ และเพิ่มความเข้มในการปฏิบัติในช่วงเทศกาลสำคัญ

2) การบังคับใช้กฎหมายอย่างเข้มงวดในการควบคุมผู้ประกอบการธุรกิจทางเรือท่าเทียบเรือให้ปฏิบัติตามกฎหมาย โดยการตรวจสอบ ตรวจตรา เกี่ยวกับอุปกรณ์ เสื้อชูชีพ ว่าในเรือโดยสารแต่ละลำมีเพียงพอกับจำนวนผู้โดยสาร เรือมีความพร้อมใช้งานตลอดจนการบรรทุกคนโดยสารหรือสิ่งของ ไม่เกินกว่าจำนวนที่ได้กำหนดไว้ในใบอนุญาตใช้เรือ

3) ประชาสัมพันธ์ ป้องกัน ดูแลและคุ้มครอง ให้คำแนะนำที่เป็นประโยชน์แก่นักท่องเที่ยวเกี่ยวกับ สวัสดิภาพและความปลอดภัยในการท่องเที่ยว และอำนวยความสะดวกตามอำนาจหน้าที่

2.4 จัดเตรียมชุดเฝ้าระวังและคอยรับแจ้งอุบัติเหตุทางน้ำ รวมทั้งการให้ความช่วยเหลือผู้ประสบเหตุได้ทันที

2.5 ขอความร่วมมือผู้ประกอบการธุรกิจทางเรือ/ท่าเทียบเรือในการจัดเก็บข้อมูล ประวัติของผู้โดยสาร ลงเรือ เพื่อสะดวกในการช่วยเหลือ ติดตามประสานงานหากเกิดอุบัติเหตุทางน้ำขึ้น

4.5 การร้องเรียน/ร้องทุกข์

ตามที่ได้มีประกาศคณะรักษาความสงบแห่งชาติ ฉบับที่ 96/2557 ลงวันที่ 18 กรกฎาคม 2557 ให้จัดตั้งศูนย์ดำรงธรรมขึ้นในจังหวัด เพื่อทำหน้าที่ในการรับเรื่องร้องเรียนร้องทุกข์ ให้บริการข้อมูลข่าวสาร ให้คำปรึกษา รับเรื่องปัญหาความต้องการและข้อเสนอแนะของประชาชน และทำหน้าที่เป็นศูนย์บริการร่วมตามมาตรา 32 แห่งพระราชกฤษฎีกาว่าด้วยหลักเกณฑ์และวิธีการบริหารกิจการบ้านเมืองที่ดี พ.ศ.2546 โดยจังหวัดสุราษฎร์ธานีได้มีคำสั่งที่ 2361/2557 ลงวันที่ 29 กรกฎาคม 2557 จัดตั้งศูนย์ดำรงธรรมจังหวัดสุราษฎร์ธานี ณ ศาลากลางจังหวัดสุราษฎร์ธานี ทั้งนี้ เพื่อให้บริการใน 5 ประเด็น ได้แก่

- 1) การให้บริการข้อมูลข่าวสารและให้คำปรึกษา
- 2) การให้บริการรับเรื่อง-ส่งต่อ (Service -Link)
- 3) การให้บริการแบบเบ็ดเสร็จ(One Stop Service)
- 4) การรับเรื่องร้องเรียน/ร้องทุกข์
- 5) การรับเรื่องปัญหาความต้องการและข้อเสนอแนะของประชาชน

โดยมีการจัดตั้งหน่วยเคลื่อนที่เร็วออกตรวจสอบข้อเท็จจริงและดำเนินการแก้ไขปัญหากรณีที่เป็นเรื่องสำคัญเร่งด่วน โดยการลงไปปฏิบัติในพื้นที่ รวมตลอดถึงการประสานงานกับหน่วยงานที่เกี่ยวข้อง เพื่อร่วมบูรณาการแก้ไขปัญหา

ทั้งนี้ เพื่อเป็นการเพิ่มประสิทธิภาพการดำเนินงาน จังหวัดสุราษฎร์ธานีได้มีคำสั่งที่ 2591/2557 ลงวันที่ 15 สิงหาคม 2557 ให้ข้าราชการมาปฏิบัติงานที่ศูนย์ดำรงธรรมจังหวัดสุราษฎร์ธานี จำนวน 6 หน่วยงาน ได้แก่ ตำรวจภูธรจังหวัด ที่ทำการปกครองจังหวัด สำนักงานยุติธรรมจังหวัด สำนักงานส่งเสริมการปกครองส่วนท้องถิ่นจังหวัด สำนักงานสถิติจังหวัด และศูนย์ป้องกันและบรรเทาสาธารณภัย เขต 11 สุราษฎร์ธานี รวมทั้งได้มีการจัดตั้งศูนย์ดำรงธรรมอำเภอ จำนวน 20 แห่ง , ศูนย์ดำรงธรรมองค์การบริหารส่วนจังหวัด จำนวน 1 แห่ง , ศูนย์ดำรงธรรมเทศบาล จำนวน 40 แห่ง และศูนย์ดำรงธรรมองค์การบริหารส่วนตำบล จำนวน 97 แห่ง

ตลอดจนการมีบริการรับเรื่องราวร้องทุกข์ร้องเรียน ผ่านเว็บไซต์จังหวัดสุราษฎร์ธานี และโทรศัพท์หมายเลข 0-7720-6683 และสายด่วน 1567 ตลอด 24 ชั่วโมง

สรุปผลการดำเนินงานเรื่องร้องเรียน/ร้องทุกข์ของศูนย์ดำรงธรรมจังหวัดสุราษฎร์ธานี

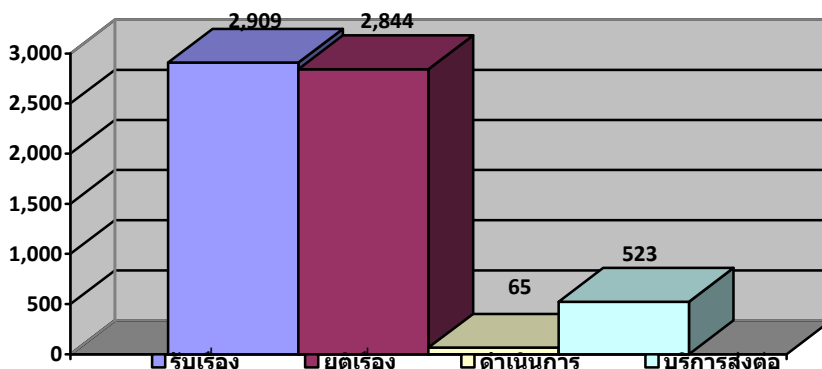
ตั้งแต่วันที่ 18 กรกฎาคม 2557 ถึง 11 มีนาคม 2559

จำนวนเรื่องร้องเรียน/ร้องทุกข์

ลำดับ	ปีงบประมาณ ร้องเรียน	ดำเนินการ	รวมแก้ไขยุติ				รวม เรื่อง	ยุติเรื่อง (ร้อยละ)
			สอบถาม	ปรึกษา	ส่งต่อ	ยุติ		
1	2557	-	-	-	31	135	166	100.00
2	2558	-	-	706	290	290	1,649	100.00
3	2559	65	157	496	202	202	1,094	94.06
	รวม	65	157	1,202	523	523	2,909	97.77

การดำเนินงานเรื่องร้องเรียน/ร้องทุกข์

หน่วย : เรื่อง



จำนวนเรื่องร้องเรียน/ร้องทุกข์ แยกตามประเด็น

ลำดับ	ประเด็น	ดำเนินการ	รวมแก้ไข ยุติ				รวมเรื่อง	ยุติร้อยละ
			สอบถาม	ปรึกษา	ส่งต่อ	ยุติ		
1	แจ้งเบาะแสการกระทำผิด	13	-	-	46	73	132	90.16
2	ปัญหาความเดือดร้อน	14	-	-	109	209	332	95.79
	-ปัญหาหนี้สิน(นโยบายรัฐบาล)	-	-	-	39	7	346	100.00
3	กล่าวโทษเจ้าหน้าที่ของรัฐ	16	-	-	97	264	377	95.76
4	ปัญหาที่ดิน	12	-	-	103	159	274	95.62
	-ขอจัดสรรที่ดินทำกิน (นโยบายรัฐบาล)	-	-	-	28	52	80	100.00
5	ขอความช่วยเหลือ	8	-	-	81	135	224	96.43
6	อื่นๆ ขอข้อมูล ปรึกษา ชมเชย	2	157	1,202	20	63	1,444	99.87
	รวม	65	157	1,202	523	962	2,909	97.77

จำนวนเรื่องร้องเรียน/ร้องทุกข์แยกตามช่องทางการร้องเรียน

ลำดับ	ประเด็น	ดำเนินการ	รวมแก้ไข ยุติ				รวมเรื่อง	ยุติร้อยละ
			สอบถาม	ปรึกษา	ส่งต่อ	ยุติ		
1	กระทรวงมหาดไทย	1	-	-	17	48	66	98.49
2	สำนักงานผู้ตรวจการแผ่นดิน	1	-	-	4	18	23	95.66
3	สำนักนายกรัฐมนตรี	1	-	-	25	42	68	98.53
4	สำนักราชเลขาธิการ	2	-	-	6	6	14	85.72
5	ศูนย์ข้อมูลภาครัฐเพื่อประชาชน	23	-	20	90	153	286	91.96
6	ศูนย์ดำรงธรรมอำเภอ	5	-	-	29	32	66	92.43
7	จดหมายถึงผู้ว่าราชการจังหวัด	19	-	-	163	300	482	96.06
8	ร้องด้วยตนเอง	11	157	1,182	161	315	1,826	99.40
9	หน่วยงานอื่นๆ	2	-	-	28	48	78	97.44
	รวม	65	157	1,202	523	962	2,909	97.77

ที่มา : ศูนย์ดำรงธรรมจังหวัดสุราษฎร์ธานี (ข้อมูล ณ วันที่ 11 มีนาคม 2559)

2. การวิเคราะห์ข้อมูลในเชิงสถิติตัวเลข และรายงานผลสำเร็จในการดำเนินการ

ปีงบประมาณ พ.ศ.2557 – 2559 (18 กรกฎาคม 2557-11 มีนาคม 2559) จังหวัดสุราษฎร์ธานีมีเรื่องร้องเรียน/ร้องทุกข์ทั้งสิ้น 2,909 เรื่อง แก้ไขยุติ จำนวน 2,844 เรื่อง คิดเป็นร้อยละ 97.77 กำลังดำเนินการ จำนวน 65 เรื่อง คิดเป็นร้อยละ 2.23 ซึ่งหากจำแนกรายละเอียดเรื่องร้องเรียนตามประเภท โดยทุกประเภทสามารถแก้ไขปัญหาได้ ดังนี้

1. ประเภทปัญหาหนี้สิน คิดเป็นร้อยละ 100
2. ขุดจัดสรรที่ดินทำกิน คิดเป็นร้อยละ 100
3. ประเภทอื่นๆ(ขอข้อมูล ปรีक्षा ชมเชย) คิดเป็นร้อยละ 99.87
4. ขอความช่วยเหลือ คิดเป็นร้อยละ 96.43
5. ปัญหาความเดือดร้อน คิดเป็นร้อยละ 95.79
6. กล่าวโทษเจ้าหน้าที่ คิดเป็นร้อยละ 95.76
7. ประเภทปัญหาแจ้งเบาะแสการกระทำผิด คิดเป็นร้อยละ 90.16

จากการประมวลผลในเชิงตัวเลขข้างต้นพอที่จะสื่อสารถึงความสำเร็จในการแก้ไขปัญหาให้แก่พี่น้องประชาชนในพื้นที่ของจังหวัดสุราษฎร์ธานีได้ระดับหนึ่ง แต่อย่างไรก็ตามแม้ว่าตัวเลขทางสถิติของความสำเร็จในการแก้ไขปัญหาจะสูง ประชาชนได้รับความเดือดร้อน ตัวเลขก็เป็นเพียงข้อมูลอย่างหนึ่งเท่านั้น และไม่สามารถที่จะนำมากล่าวอ้างได้ แต่จากภาพรวมและสถานการณ์ของจังหวัดที่ผ่านมาสามารถที่จะกล่าวได้ว่าข้อมูลตัวเลขในเชิงตัวเลขของจังหวัดเป็นข้อมูลที่ค่อนข้างชัดเจน เพราะไม่ปรากฏปัญหาความวุ่นวายในด้านต่างๆ ของจังหวัดให้เห็นมากมายนัก โดยปัญหาที่จะพอมืออยู่บ้างส่วนใหญ่จะเป็นปัญหาหนี้สิน ขอดจัดสรรที่ดินทำกิน ปัญหาเกี่ยวกับขอข้อมูล ปรีक्षाชมเชย แจ้งเบาะแสการกระทำผิดและกล่าวโทษเจ้าหน้าที่ของรัฐ

3. แนวทางในการแก้ไขปัญหา

จากการตรวจสอบของทางจังหวัด เรื่องร้องเรียนที่ยังไม่สามารถดำเนินการแก้ไขปัญหาให้สำเร็จลุล่วงในบางประเด็นเกิดจากไม่ได้มีการกระตุ้นการดำเนินการอย่างต่อเนื่อง และไม่ได้มีการบูรณาการเพื่อแก้ปัญหาร่วมกัน จังหวัดจึงได้ดำเนินการ ดังนี้

- 3.1 เร่งรัดหน่วยงานผู้รับผิดชอบที่ค้างดำเนินการในที่ประชุมประจำเดือนเป็นประจำทุกเดือน
- 3.2 มีการนำเรื่องร้องเรียนในพื้นที่อำเภอต่างๆ เร่งรัดให้หน่วยงานผู้รับผิดชอบในพื้นที่ดำเนินการในโครงการจังหวัดสุราษฎร์ธานีเคลื่อนที่
- 3.3 ศูนย์ดำรงธรรมจังหวัดสุราษฎร์ธานีมีการประชุมเพื่อรับทราบถึงปัญหา/อุปสรรคของเรื่องที่ยังค้างดำเนินการของหน่วยงานต่าง ๆ เพื่อจะได้หาแนวทางในการแก้ปัญหาร่วมกันเป็นประจำทุกเดือน

4.6 โครงสร้างพื้นฐาน

1. การคมนาคมขนส่ง

1.1 ทางรถยนต์ การเดินทางระหว่างจังหวัดสุราษฎร์ธานี กับกรุงเทพมหานคร และจังหวัดใกล้เคียง มีความสะดวก มีเส้นทางที่สำคัญ คือ ทางหลวงแผ่นดินหมายเลข 41 แยกจากถนนเพชรเกษมที่จังหวัดชุมพร เข้าสู่จังหวัดสุราษฎร์ธานี ต่อบึงจังหวัดนครศรีธรรมราช และสงขลา แยกเข้าสู่ตัวเมืองสุราษฎร์ธานีที่อำเภอพุนพินโดยใช้ถนนสาย 401

1.2 ทางรถไฟ รถไฟสายใต้ทุกขบวนผ่านสถานีสุราษฎร์ธานี ในเขตอำเภอพุนพิน ระยะทางกรุงเทพฯ –สุราษฎร์ธานี ประมาณ 650 กิโลเมตร (สถานีรถไฟสุราษฎร์ธานีอยู่ห่างจากอำเภอเมือง- สุราษฎร์ธานี 14 กิโลเมตร)

1.3 ทางน้ำ การคมนาคมทางน้ำในจังหวัดสุราษฎร์ธานี มีการคมนาคมขนส่งทางน้ำ มีเรือโดยสารวิ่งรับส่งในแม่น้ำตาปีและมีการคมนาคมขนส่งสินค้าทางทะเล จากกรุงเทพฯ มายังจังหวัดสุราษฎร์ธานี และระหว่างอำเภอเมืองกับอำเภอเกาะสมุย และเกาะพะงัน นอกจากนี้ มีการคมนาคมทางน้ำโดยเรือเฟอร์รี่ ซึ่งเป็นเรือโดยสารข้ามฟากขนาดใหญ่ ระหว่างฝั่งอำเภอดอนสัก-เกาะสมุย-เกาะพะงัน-เกาะเต่า

1.4 ทางอากาศ จังหวัดสุราษฎร์ธานี มีสนามบินพาณิชย์ 2 แห่ง เป็นสนามบินศุลกากร ซึ่งสามารถพัฒนาให้มีความพร้อมทุกด้าน เพื่อบริการเป็นสนามบินนานาชาติในอนาคต คือท่าอากาศยานสุราษฎร์ธานี อยู่ที่อำเภอพุนพิน และท่าอากาศยานเกาะสมุย ซึ่งให้บริการเที่ยวบินทั้งในและต่างประเทศ

2. สาธารณูปโภค

2.1 การไปรษณีย์โทรเลข ปัจจุบันมีสำนักงานไปรษณีย์โทรเลขในทุกอำเภอของจังหวัดสุราษฎร์ธานี สามารถให้บริการได้ทุกตำบล สถิติรับฝากบริการไปรษณีย์ภัณฑ์จังหวัดสุราษฎร์ธานี ปี 2555 ไปรษณีย์ภัณฑ์ธรรมดา จำนวน 11,700,440 ชิ้น พัสดุไปรษณีย์ จำนวน 69,714 ชิ้น และบริการพิเศษ จำนวน 2,047,840 ฉบับ

2.2 โทรศัพท์ จังหวัดสุราษฎร์ธานีมีสำนักงานบริการโทรศัพท์ 8 แห่ง ชุมสาย 84 ชุมสาย มีจำนวนเลขหมายโทรศัพท์พื้นฐาน 100,208 เลขหมายสาธารณะ 2,744 เลขหมาย ส่วนบริการลูกค้าจังหวัดสุราษฎร์ธานี บริษัท ทีโอที จำกัด(มหาชน)

2.3 ไฟฟ้า มีแหล่งผลิตกระแสไฟฟ้า คือ

1) โรงไฟฟ้าพลังน้ำเขื่อนรัชชประภา ตั้งอยู่ที่อำเภอบ้านตาขุน สร้างกั้นคลองแสงตัวเขื่อนสูง 90 เมตร สันเขื่อนยาว 761 เมตร อ่างเก็บน้ำมีความจุ 5,640 ล้าน ลบ.ม. มีเครื่องกำเนิดไฟฟ้าขนาด 80 เมกกะวัตต์ จำนวน 3 เครื่อง สามารถผลิตพลังงานไฟฟ้าเฉลี่ย ปีละ 544 ล้านกิโลวัตต์ ผู้ใช้ไฟฟ้าปี 2556 จำนวน 390,934 ราย

2) โรงไฟฟ้าพลังความร้อนสุราษฎร์ธานี ตั้งอยู่ที่อำเภอพุนพิน เป็นโรงไฟฟ้าพลังกังหันแก๊ส จำนวน 2 เครื่อง สามารถผลิตพลังงานไฟฟ้า เฉลี่ยปีละ 356.24 ล้านกิโลวัตต์

2.4 ประปา จังหวัดสุราษฎร์ธานี มีสำนักงานประปา 6 แห่ง คือ สำนักงานประปาสุราษฎร์ธานี บ้านนาสาร บ้านตาขุน กาญจนดิษฐ์ ไชยา และเกาะสมุย รวมกำลังผลิตที่ใช้งาน 107,832 ลบ.ม./วัน ในปี 2557 มีอัตราการผลิตน้ำที่ 42,169,648 ลูกบาศก์เมตรต่อปี

4.7 โครงการก่อสร้างรถไฟทางคู่ช่วงสุราษฎร์ธานี-ชุมทางหาดใหญ่-สงขลา

คณะรัฐมนตรีได้มีมติเมื่อวันที่ 27 เมษายน 2553 รับทราบผลการประชุมคณะรัฐมนตรีเศรษฐกิจ ครั้งที่ 5/2553 เมื่อวันที่ 26 เมษายน 2553 เห็นชอบแผนการลงทุนด้านโครงสร้างพื้นฐานของการรถไฟแห่งประเทศไทย (รฟท.) ซึ่งแผนการลงทุนดังกล่าวได้รวมการพัฒนาโครงข่ายระบบรถไฟทางคู่ในสายเหนือ สายตะวันออกเฉียงเหนือ และสายใต้

ตามมติคณะรัฐมนตรีนอกสถานที่ ครั้งที่ 3/2555 เมื่อวันที่ 20 มีนาคม 2555 ณ จังหวัดภูเก็ต เห็นชอบข้อเสนอผลการประชุมร่วมภาครัฐและภาคเอกชน เพื่อแก้ไขปัญหาทางเศรษฐกิจในภูมิภาค เมื่อวันที่ 19 มีนาคม 2555 ได้มอบหมายกระทรวงคมนาคมพิจารณาศึกษาความเป็นไปได้และความเหมาะสมในการพัฒนาเร่งรัดระบบโครงการรถไฟทางคู่ภาคใต้(เส้นทางกรุงเทพฯ-ชุมพร-สุโขทัย-ปากดงเบขาร์) ต่อมาปรับเปลี่ยนเป็นโครงการรถไฟทางคู่สุราษฎร์ธานี-ชุมทางหาดใหญ่-สงขลา ระยะทาง 323 กิโลเมตร ให้สอดคล้องกับแนวทางการพัฒนาระบบรางและรถไฟความเร็วสูงที่กระทรวงคมนาคมได้ศึกษาไว้

เพื่อให้การพัฒนาโครงข่ายรถไฟทางคู่สอดคล้องกับแนวทางการแก้ไขปัญหาตามมติของคณะรัฐมนตรีและนโยบายที่ส่งเสริมการลงทุนในโครงข่ายที่สำคัญของประเทศ เพื่อเพิ่มประสิทธิภาพการขนส่งสาธารณะทั้งพื้นที่ชนบท เมือง และเชื่อมโยงระหว่างประเทศ ลดระยะเวลาในการเดินทาง ช่วยประหยัดพลังงานเชื้อเพลิง เส้นทางคมนาคมสีเขียว รวมทั้งเพื่อศักยภาพในการบริการขนส่งสินค้าและการท่องเที่ยวตามสถานที่สำคัญในเขตภาคใต้ กระทรวงคมนาคมโดยการรถไฟแห่งประเทศไทยจึงได้ว่าจ้างกลุ่มที่ปรึกษา จำนวน 6 บริษัท ในการดำเนินการศึกษาโครงการก่อสร้างรถไฟทางคู่ช่วงสุราษฎร์ธานี-ชุมชนหาดใหญ่-สงขลา

วัตถุประสงค์ของโครงการ

1. ศึกษาความเหมาะสมด้านวิศวกรรม เศรษฐกิจ สังคม การเงิน และแนวทางการลงทุนที่เหมาะสม
2. สำรวจและออกแบบรายละเอียดการก่อสร้างรถไฟรางคู่ทั้งในส่วนของทางรถไฟ สถานีรถไฟ และองค์ประกอบอื่นๆ ที่เกี่ยวข้อง รวมถึงการจัดทำเอกสารประกวดราคา
3. ศึกษาและจัดทำรายงานการวิเคราะห์ผลกระทบสิ่งแวดล้อม(EIA) และจัดกิจกรรมการประชาสัมพันธ์และการมีส่วนร่วมของประชาชน

การรถไฟแห่งประเทศไทยและบริษัทที่ปรึกษาได้ลงพื้นที่รับฟังความคิดเห็นของประชาชนชาวจังหวัดสุราษฎร์ธานี ดังนี้

วันที่ 25 สิงหาคม 2558 ณ ศาลากลางจังหวัดสุราษฎร์ธานี รองผู้ว่าราชการจังหวัดสุราษฎร์ธานี (นายวิฑูรย์ จินโต) พร้อมด้วยหัวหน้าส่วนราชการ/หน่วยงานที่เกี่ยวข้อง ภาคเอกชน ให้ต้อนรับและร่วมประชุมคณะเจ้าหน้าที่การรถไฟแห่งประเทศไทย(รฟท.) ในการบรรยายสรุปและชี้แจงรายละเอียดโครงการก่อสร้างรถไฟรางคู่ ช่วงสุราษฎร์ธานี-ชุมทางหาดใหญ่-สงขลา

วันที่ 24 กันยายน 2558 ณ โรงแรมบรรจงบุรี อำเภอเมืองสุราษฎร์ธานี การรถไฟแห่งประเทศไทยได้ประชุมรับฟังความคิดเห็นของประชาชน ครั้งที่ 1 โดยมีวัตถุประสงค์เพื่อแนะนำรายละเอียดเบื้องต้น โครงการ มาตรการป้องกันด้านสิ่งแวดล้อม ขั้นตอนดำเนินงาน โครงการ พร้อมทั้งรับฟังความคิดเห็นและข้อเสนอแนะจากกลุ่มเป้าหมาย เพื่อบูรณาการความคิดเห็น ซึ่งที่ปรึกษาสามารถนำมาพิจารณาประกอบการศึกษาความเหมาะสม และออกแบบรายละเอียดโครงการให้มีความเหมาะสมยิ่งขึ้น

วันที่ 11 มกราคม 2559 การรถไฟแห่งประเทศไทยได้กำหนดการประชุมรับฟังความคิดเห็น
ของประชาชน ครั้งที่ 2 ณ โรงแรมแก้วสมุย อำเภอเมืองสุราษฎร์ธานี เพื่อนำเสนอแนวเส้นทาง โครงการ
ที่ตั้งสถานี แบบเบื้องต้น ผลกระทบสิ่งแวดล้อม และ มาตรการป้องกัน แก้ไข และลดผลกระทบ
สิ่งแวดล้อมที่สำคัญ รวมทั้งแสดงความคิดเห็นและข้อเสนอแนะที่มีต่อการพัฒนาโครงการ

บทที่ 5

ปัญหาสำคัญของจังหวัด

5.1 การแก้ไขปัญหาที่ดินทำกินจังหวัดสุราษฎร์ธานี

1. ความเป็นมา

วันที่ 10 กุมภาพันธ์ 2546 ราษฎรรวมตัวกันในนามกลุ่มต่างๆ ชุมนุมเรียกร้องที่ดินทำกินจากรัฐบาล โดยขอให้ทางราชการระงับการต่ออายุสัญญาเช่าให้ผู้ประกอบการสวนปาล์ม แล้วนำที่ดินมาจัดสรรให้ราษฎรเช่าในราคาที่เป็นธรรม

วันที่ 19 สิงหาคม 2546 คณะรัฐมนตรีได้มีมติกำหนดให้จังหวัดสุราษฎร์ธานี กระบี่ และ นครศรีธรรมราช แต่งตั้งคณะทำงานจากผู้แทนหน่วยงาน ภาครัฐ ผู้ได้รับอนุญาตให้เช่า และผู้แทนภาคประชาชนที่เดือดร้อน เพื่อดำเนินการสำรวจพื้นที่ที่เอกชนขอใช้ประโยชน์ ทั้งที่หมดอายุและยังไม่หมดอายุ การอนุญาต สำหรับพื้นที่ที่หมดอายุอนุญาตให้ยุติการต่ออายุไว้ก่อน ส่วนพื้นที่ที่ยังไม่หมดอายุการอนุญาต หากผิดเงื่อนไขการอนุญาตให้ยกเลิกการอนุญาต และให้นำพื้นที่มาจัดสรรให้ราษฎรผู้ยากไร้ไม่มีที่ดินทำกิน โดยจัดสรรให้กับคนในพื้นที่เป็นหลัก

วันที่ 13 มกราคม 2547 คณะทำงานแก้ไขปัญหากรณีราษฎรเข้าครอบครองสวนปาล์มในพื้นที่เอกชนขอใช้ประโยชน์ ได้ประชุมและมีมติเห็นชอบให้นำพื้นที่ที่ผู้ประกอบการได้รับอนุญาตมาแบ่งเป็นสองส่วน

- ส่วนที่ 1 เนื้อที่ครึ่งหนึ่งให้ผู้ประกอบการได้รับการต่ออนุญาต
- ส่วนที่ 2 เนื้อที่อีกครึ่งหนึ่งให้นำมาแบ่งแปลงละไม่เกิน 10 ไร่

จัดให้ราษฎรผู้ยากไร้ไม่มีที่ดินทำกินที่ผู้ว่าราชการจังหวัดตรวจสอบ กลั่นกรองแล้ว โดยใช้วิธีประชาคม และมีคุณสมบัติครบถ้วนตามหลักเกณฑ์ที่จังหวัดกำหนด โดยมีเงื่อนไขต้องชำระค่าธรรมเนียมหรือค่าตอบแทนในอัตราไร่ละ 100 บาทต่อปีสำหรับเนื้อที่ไม่เกิน 20 ไร่ และอัตราไร่ละ 300 บาทต่อปีสำหรับเนื้อที่เกิน 20 ไร่ขึ้นไป(ที่ราชพัสดุ) ส่วนพื้นที่ที่ผู้ประกอบการได้รับอนุญาต แต่มีราษฎรเข้าบุกรุกครอบครองทำประโยชน์ โดยไม่ได้รับอนุญาตให้นำมาจัดสรรให้ราษฎรทั้งแปลง

2. ผลการดำเนินงาน

จังหวัดสุราษฎร์ธานีได้แต่งตั้งคณะทำงานสำรวจพื้นที่ป่าสงวนแห่งชาติที่เอกชนขอใช้ประโยชน์ตามมติคณะรัฐมนตรี เมื่อวันที่ 26 สิงหาคม 2546 ได้ข้อสรุปจำนวน 16 แปลง และตั้งแต่ปี 2546 จนถึงปัจจุบัน จังหวัดสุราษฎร์ธานีได้จัดสรรที่ดินทำกินให้กับราษฎรผู้ยากไร้ไม่มีที่ดินทำกินเช่าเช่าใช้ประโยชน์แล้ว จำนวน 3,506 ราย

3. การขับเคลื่อนการแก้ไขปัญหาที่ดินทำกินจังหวัดสุราษฎร์ธานี

3.1 จังหวัดสุราษฎร์ธานีได้ออกประกาศเรื่อง การแก้ไขปัญหาที่ดินทำกินในพื้นที่จังหวัด โดยให้ราษฎรที่มีความประสงค์ขอรับการจัดสรรที่ดินทำกินให้ยื่นความประสงค์ ตั้งแต่วันที่ 10-30 เมษายน 2553 ผลปรากฏว่า มีผู้ยื่นประสงค์ขอรับการจัดสรรที่ดินทำกิน จำนวน 20,996 ราย

3.2 แปลงที่จัดสรรให้ราษฎรผู้ยากจนไร้ที่ดินทำกิน ในปี 2557 และปี 2558 มีดังนี้

3.2.1 ที่ราชพัสดุรายบริษัทประจักษ์วิวัฒน์ จำกัด อำเภอกะเนียงฯ สิ้นสุดสัญญาเช่าวันที่ 7 กรกฎาคม 2557 เนื้อที่ประมาณ 8,588 ไร่ แบ่งพื้นที่ 50 % ให้ผู้ประกอบการต่อสัญญาเช่า และอีก 50 %

เนื้อที่ประมาณ 4,294 ไร่ นำมาจัดสรรให้ราษฎรผู้ยากจน โดยที่ประชุมศูนย์อำนวยการปฏิบัติการจัดการความยากจนและพัฒนาชนบทตามปรัชญาเศรษฐกิจพอเพียงจังหวัดสุราษฎร์ธานี (ศจพ.จ.สฎ.) มีมติให้แบ่งพื้นที่ออกเป็น 3 ส่วน คือ ส่วนที่ 1 จัดสรรเป็นที่อยู่อาศัยรายละไม่เกิน 100 ตารางวา ส่วนที่ 2 จัดสรรเป็นพื้นที่ทำการเกษตรรายละไม่เกิน 5 ไร่ ส่วนที่ 3 กันไว้เป็นพื้นที่ส่วนกลางเพื่อสาธารณประโยชน์ ประมาณ 500 ไร่

เฉพาะพื้นที่ส่วนที่ 2 เมื่อนำมาจัดวางผังรูปแบบแล้วได้จำนวน 675 แปลง/ราย ที่ประชุม ศจพ.จ.สฎ. เมื่อวันที่ 9 กุมภาพันธ์ 2558 มีมติให้แบ่งพื้นที่ 60 % จัดสรรให้กับราษฎรที่สังกัดกลุ่มองค์กร และอีก 40 % จัดสรรให้กับราษฎรทั่วไป ซึ่งมีราษฎรขอรับการจัดสรรที่ดินทำกินแปลงดังกล่าว จำนวน 5,318 ราย

3.2.2 แปลงบริษัทพันธุ์ศรี จำกัด อำเภอชัยบุรี พื้นที่ป่าสงวนแห่งชาติ เนื้อที่ประมาณ 13,030 ไร่ สิ้นสุดสัญญาเช่าวันที่ 1 มกราคม 2558 นำมาจัดสรรให้กับราษฎร เนื้อที่ประมาณ 6,515 ไร่ มีราษฎรขอรับการจัดสรรที่ดินทำกินประมาณ 3,670 ราย

3.2.3 แปลงบริษัทแสงสวรรค์ปาล์ม จำกัด สิ้นสุดสัญญาเช่าวันที่ 30 มกราคม 2558 กรมป่าไม้ได้ตรวจสอบพื้นที่ใช้ประโยชน์จริง มีเนื้อที่ประมาณ 4,762 ไร่ ได้ส่งมอบพื้นที่ให้สำนักงานธนารักษ์พื้นที่สุราษฎร์ธานีแล้ว และอยู่ระหว่างดำเนินการแบ่งพื้นที่ 50 % ให้ผู้ประกอบการต่อสัญญาเช่า และอีก 50 % นำมาจัดสรรให้ราษฎรผู้ขอรับการจัดสรรที่ดินทำกิน ซึ่งจะเสนอที่ประชุม ศจพ.จ.สฎ. เพื่อพิจารณาแบ่งพื้นที่ มีราษฎรขอรับการจัดสรรที่ดิน จำนวน 5,571 ราย

5.2 ปัญหาราคาผลผลิตการเกษตรตกต่ำ

1. ข้อมูลพื้นฐาน

จังหวัดสุราษฎร์ธานีมีประชากร 1,046,772 คน(ธันวาคม 2558) มีผลิตภัณฑ์มวลรวมของจังหวัด(Gross Provincial Product : GPP) 168,056 ล้านบาท(ที่มา : สภาพัฒนาฯ ปี 2557) เป็นลำดับที่ 2 ของภาคใต้รองจากจังหวัดสงขลา อุตสาหกรรมของจังหวัดสุราษฎร์ธานีส่วนใหญ่เป็นอุตสาหกรรมต่อเนื่องจากการเกษตร อุตสาหกรรมยางพารา อุตสาหกรรมไม้ยางพารา อุตสาหกรรมปาล์มน้ำมัน และอุตสาหกรรมอาหารทะเลแช่แข็ง

ด้านการเกษตร(รวมประมง) มีมูลค่า 47,318 ล้านบาท คิดเป็นร้อยละ 28.15 ของผลิตภัณฑ์มวลรวมจังหวัด ที่สำคัญประกอบด้วย

(1) ยางพารา มีพื้นที่เพาะปลูก 1.9 ล้านไร่ คิดเป็นร้อยละ 53.6 ของพื้นที่เกษตรทั้งหมดของจังหวัด มีผลผลิต 404,399 ตัน คิดเป็นมูลค่า 42,987.6 ล้านบาท

(2) ปาล์มน้ำมัน มีพื้นที่เพาะปลูก 1 ล้านไร่ คิดเป็นร้อยละ 28.1 ของพื้นที่เกษตรทั้งหมดของจังหวัด มีผลผลิต 2.2 ล้านตัน คิดเป็นมูลค่า 10,646 ล้านบาท

(3) เงาะ มีพื้นที่ปลูก 40,287 ไร่ คิดเป็นร้อยละ 36.7 ของพื้นที่ปลูกไม้ผลของจังหวัด มีผลผลิตรวม 31,618 ตัน มูลค่า 570.7 ล้านบาท

2. ผู้ถือครองและเนื้อที่ถือครองทำการเกษตร

จังหวัดสุราษฎร์ธานีมีผู้ถือครองทำการเกษตรทั้งสิ้น 128,539 ราย (ร้อยละ 30.4 ของครัวเรือนทั้งหมด) มีเนื้อที่ถือครองทำการเกษตรทั้งสิ้น 2,791,972 ไร่ (เฉลี่ย 21.7 ไร่/ราย)

ในจำนวนผู้ถือครองทำการเกษตร 128,539 ราย ส่วนใหญ่ร้อยละ 98.3 ทำการเพาะปลูกพืชได้แก่ ยางพารา ปาล์มน้ำมัน เงาะ ฯลฯ

ปัจจุบันราคาผลผลิตตกต่ำที่ราษฎรได้รับความเดือดร้อน ได้แก่ ปัญหาราคายางพาราตกต่ำ

3. การแก้ไขปัญหาราคายางตกต่ำของจังหวัดสุราษฎร์ธานี

3.1 ผลการขึ้นทะเบียนเกษตรกรและสถาบันเกษตรกรชาวสวนยาง ณ วันที่ 21 มีนาคม 2559 ดังนี้

1. เกษตรกร(เจ้าของสวน ผู้เช่า ผู้ทำสวนยาง คนกรีดยาง) ขึ้นทะเบียนเกษตรกรแล้ว ณ กยท. จังหวัดและอำเภอ จำนวน 132,705 ราย

2. สถาบันเกษตรกร ขึ้นทะเบียนสถาบันเกษตรกรแล้ว ณ กยท.จังหวัดและอำเภอ รวม 24 กลุ่ม จำนวน 1,364 ราย

3. เกษตรกรและสถาบันเกษตรกรที่ขึ้นทะเบียนกับ กยท.แล้วจะสามารถขอรับการส่งเสริม สนับสนุนและความช่วยเหลือเพื่อการปลูกแทนการปรับปรุงคุณภาพผลผลิต การผลิต การแปรรูป ตามที่ กยท.กำหนด ได้รับสวัสดิการและการรวมตัวเพื่อรับสิทธิประโยชน์ต่างๆ เพิ่มขึ้น เป็นต้น

3.2 การดำเนินงานตามโครงการสร้างความเข้มแข็งให้เกษตรกรชาวสวนยาง

สำนักงานกองทุนการทำสวนยางจังหวัดสุราษฎร์ธานีได้ดำเนินการจ่ายเงินให้เกษตรกรชาวสวนยางตามโครงการสร้างความเข้มแข็งให้เกษตรกรชาวสวนยางแล้ว ทั้งเจ้าของสวนและคนกรีดยาง จำนวน 825 ราย เนื้อที่ 8,353 ไร่ 2 งาน เป็นเงินทั้งสิ้น 12,530,400 บาท ซึ่งดำเนินงานที่ผ่านมามีปัญหาอุปสรรคและข้อเสนอแนะดังนี้

1. การเตรียมการด้านข้อมูลเป็นการเริ่มต้นใหม่ทั้งหมด เนื่องจากเจ้าของสวนยางและคนกรีดยาง ที่มีสิทธิ์สมัครเข้าร่วมโครงการสร้างความเข้มแข็งให้แก่เกษตรกรชาวสวนยางนี้ ตามบัญชีครัวเรือน และมีรายชื่อตามทะเบียนเกษตรกรของกรมส่งเสริมการเกษตร ปี 2557/2558 ของจังหวัดสุราษฎร์ธานี จำนวน 76,771 ครัวเรือน ต้องมาขึ้นทะเบียนเกษตรกรชาวสวนยาง(คบก.1) และคนกรีดยาง(คบก.2) ตาม พ.ร.บ.การยางแห่งประเทศไทย พ.ศ.2558 ก่อน จึงจะสมัครเข้าร่วมโครงการนี้ได้ ซึ่งได้เปิดรับขึ้นทะเบียน ตั้งแต่ 15 ตุลาคม 2558 ถึง 30 ธันวาคม 2558 มีผู้มาขึ้นทะเบียนแล้ว จำนวน 120,000 ราย จากเป้าหมาย 146,000 ราย และบันทึกเข้าระบบออกเลขทะเบียนเกษตรกรชาวสวนยางแล้ว จำนวน 80,000 ราย

**ราคายางแผ่นดิบเฉลี่ยรายปี
ระหว่างปี พ.ศ.2550-พ.ศ.2558
ณ ตลาดกลางยางพาราสุราษฎร์ธานี**

ปี พ.ศ.	2550	2551	2552	2553	2554	2555	2556	2557	2558
ราคา (บาท/กก.)	71.99	79.75	59.19	106.63	132.65	93.98	77.82	58.35	40.63

ที่มา : www.rubberthai.com

5.3 สถานการณ์การค้ามนุษย์ของจังหวัดสุราษฎร์ธานี

ด้วยจังหวัดสุราษฎร์ธานีมีพื้นที่มากเป็นอันดับหนึ่งของภาคใต้ มีการคมนาคมทุกระบบ ซึ่งสามารถเชื่อมโยงกับจังหวัดต่างๆ ได้ คือ จังหวัดชุมพร พังงา กระบี่ นครศรีธรรมราช จึงเป็นศูนย์กลางของภาคใต้ตอนบน และด้วยสภาพภูมิประเทศเป็นภูเขาประมาณ 49 % ของพื้นที่ และมีเกาะแก่งมากมายจนได้ชื่อว่า “เมืองร้อยเกาะ” เช่น เกาะสมุย เกาะพะงัน หมู่เกาะอ่างทอง ซึ่งเป็นแหล่งท่องเที่ยวที่สำคัญ จังหวัดสุราษฎร์ธานีจึงเป็นเมืองที่มีความเจริญเติบโตทางเศรษฐกิจการท่องเที่ยว ภาคอุตสาหกรรม การเกษตร(ทำสวนยางพารา สวนปาล์ม) และการประมงทะเล ผู้ประกอบการส่วนใหญ่มีความต้องการแรงงานอพยพข้ามชาติในอัตราที่จ้างงานราคาถูกเป็นจำนวนมาก จึงเป็นแรงผลักดันให้มีการเคลื่อนย้ายแรงงานทั้งชาวไทยจากภูมิภาคต่างๆ และแรงงานต่างด้าวจากประเทศเพื่อนบ้านเข้ามาทำงานในประเทศมากขึ้น ทั้งแรงงานภาคกรรมกรก่อสร้างเกษตรกรรม สวนยาง ภาคอุตสาหกรรมประมง และกิจการที่เกี่ยวข้องเกี่ยวกับการประมง และภาคบริการตามสถานประกอบการต่าง ๆ เช่น โรงแรม ร้านอาหาร เป็นต้น มีทั้งเข้ามาอย่างถูกต้องตามกฎหมาย MOU-Memorandum Of Understanding ที่ประเทศไทยได้มีการตกลงกับประเทศนั้น ๆ และยังมี การนำแรงงานอพยพข้ามชาติลักลอบเข้าเมืองผิดกฎหมายอย่างต่อเนื่อง โดยมี ขบวนการนายหน้าจากประเทศต้นทาง ทางผ่าน และปลายทาง

จากข้อมูลแรงงานต่างด้าวของสำนักงานจัดหางานจังหวัดสุราษฎร์ธานี ประจำปี 2557 ณ วันที่ 10 พฤศจิกายน 2557 มีแรงงานต่างด้าวที่นำเข้ามาตาม MOU-Memorandum Of Understanding จำนวน 2,431 คน แยกตามสัญชาติ ดังนี้

ตารางแรงงานต่างด้าวที่นำเข้ามาตาม MOU-Memorandum Of Understanding ของประเทศ

สัญชาติเมียนมา	สัญชาติลาว	สัญชาติกัมพูชา
1,328 คน	702 คน	401 คน

ตารางแรงงานต่างด้าวที่ผ่านการพิสูจน์สัญชาติ เมื่อปี 2556

สัญชาติเมียนมา	สัญชาติลาว	สัญชาติกัมพูชา
46,074 คน	1,000 คน	176 คน

และจากการดำเนินการของศูนย์บริการจดทะเบียนแรงงานต่างด้าวแบบเบ็ดเสร็จ(One Stop Service) สิ้นสุด ณ วันที่ 7 พฤศจิกายน 2557 ปรากฏว่ามีแรงงานต่างด้าวในจังหวัดสุราษฎร์ธานี จำนวน 40,795 คน แยกตามสัญชาติพม่า ลาว และกัมพูชา ดังนี้

ตารางข้อมูลแรงงานต่างด้าวในจังหวัดสุราษฎร์ธานี ปี 2557 ที่ขึ้นทะเบียนแรงงานต่างด้าว ณ ศูนย์บริการจดทะเบียนแรงงานต่างด้าวแบบเบ็ดเสร็จ (One Stop Service)

ยอดลงทะเบียน							
สัญชาติเมียนมา		สัญชาติกัมพูชา		สัญชาติลาว		รวมทุกสัญชาติ	
แรงงาน (คน)	ผู้ติดตาม (คน)	แรงงาน (คน)	ผู้ติดตาม (คน)	แรงงาน (คน)	ผู้ติดตาม (คน)	แรงงาน (คน)	ผู้ติดตาม (คน)
27,926	3,461	6,509	712	2,063	124	36,498	4,297
รวม						40,795	

ข้อมูลตามตารางข้างต้น เป็นส่วนหนึ่งของแรงงานต่างด้าวที่ได้ขึ้นทะเบียนแรงงาน นอกจากนี้ยังมีแรงงานต่างด้าวบางส่วนที่หลบหนีเข้าเมืองไม่ได้ขึ้นทะเบียนแรงงาน ซึ่งอาจทำให้แรงงานเหล่านี้ถูกเอารัดเอาเปรียบ ตกอยู่ในภาวะจำยอม มีความเสี่ยงต่อการตกเป็นเหยื่อการค้ามนุษย์ได้ง่าย เนื่องจากแรงงานที่หลบหนีเข้าเมืองโดยผิดกฎหมายจะจำยอมต่อนายจ้างเพื่อที่จะได้ทำงานในประเทศไทยต่อไป แม้ปัจจุบันประเทศไทยได้มีกฎหมายคุ้มครองแรงงานอพยพจากประเทศเพื่อนบ้าน ได้แก่ พระราชบัญญัติป้องกันและปราบปรามการค้ามนุษย์ พ.ศ.2551 พระราชบัญญัติการทำงานของคนต่างด้าว พ.ศ.2551 และกฎหมายอาญาทั่วไป ซึ่งได้ส่งผลต่อการปฏิบัติการช่วยเหลือคุ้มครองตามกฎหมายก็ตาม แต่ยังไม่สามารถสกัดกั้นกระบวนการเหล่านี้ได้อย่างสมบูรณ์

สถานการณ์การค้ามนุษย์ในปี 2557 ยังคงพบว่า

1) มีเหยื่อการค้ามนุษย์ในรูปแบบการแสวงหาประโยชน์จากการค้าประเวณี เด็กมีอายุต่ำกว่า 18 ปี ทราบว่า ในเบื้องต้นเด็กถูกเจ้าของร้านคาราโอเกะเกลี้ยกล่อม หลอกลวงให้ค้าประเวณี โดยสมัครใจ ไม่ได้ถูกบังคับ ช่มชู้ กักขัง หน่วงเหนี่ยว แต่ภายหลังเด็กต้องการไปทำงานที่ร้านอื่น เจ้าของร้านจึงใช้กำลังทำร้ายและช่มชู้ในเด็กหวาดกลัว และไม่ให้คำตอบแทนแก่เด็ก เด็กแจ้งขอรับความช่วยเหลือด้วยตนเอง

2) ยังมีการช่วยเหลือคุ้มครองสวัสดิภาพเด็กต่างด้าวชายพวงมาลัยที่อำเภอเกาะสมุย ซึ่งจากการสัมภาษณ์เด็กให้ข้อมูลตรงกันว่าไม่ได้ถูกบังคับช่มชู้หรือใช้กำลังประทุษร้าย หรือถูกบังคับใช้แรงงานให้ชายพวงมาลัย ทุกคนต้องการมีรายได้เพื่อส่งกลับไปให้ครอบครัวที่ประเทศเวียดนามและมาพักอยู่กับมารดา ญาติพี่น้อง ทำพวงมาลัยกันเอง ในส่วนของความเกี่ยวข้องกับความผิดตามพระราชบัญญัติป้องกันและปราบปรามการค้ามนุษย์ พ.ศ.2557 นั้น จากการสัมภาษณ์เด็กเบื้องต้นสำหรับคัดแยกผู้เสียหายจากการค้ามนุษย์ โดยพนักงานเจ้าหน้าที่พิจารณาจากขอบเขตและองค์ประกอบการคัดแยกเหยื่อยังไม่สามารถพิสูจน์ชัดได้ว่าการกระทำที่เป็นความผิดตาม พ.ร.บ.ดังกล่าว เนื่องจากแม้พบว่า มีการกระทำในลักษณะการนำพาเด็กมาจากประเทศเวียดนาม การรับเด็กไว้ และจัดให้อยู่อาศัย แต่เด็กยินยอมเต็มใจทำงานเพื่อหาเงินช่วยครอบครัว หากซึ่งจะไม่เข้าข่ายการแสวงหาประโยชน์จากการทำงานในลักษณะการบังคับใช้แรงงาน และยังไม่พบว่ามีกรกระทำอื่นใดที่คล้ายคลึงกันอันเป็นการขูดรีดบุคคล จึงดำเนินคดีกับผู้ปกครองเด็กในการกระทำผิดตามพระราชบัญญัติคุ้มครองเด็ก พ.ศ.2546 หมวด 2 ปฏิบัติต่อเด็กไม่เป็นไปตามมาตรา 23 และกระทำการตามมาตรา 25(4) ปฏิบัติต่อเด็กในลักษณะที่เป็นการขัดขวางการเจริญเติบโต หรือพัฒนาการของเด็ก และมาตรา 26(6) ใช้ จ้าง หรือวานเด็กให้ทำงานหรือกระทำการอันอาจเป็นอันตรายแก่ร่างกาย หรือจิตใจ มีผลต่อการเจริญเติบโต หรือขัดขวางพัฒนาการของเด็ก

3) ในปีนี้พบว่ามีกรนำชาวโรฮิงญาลักลอบเข้าประเทศไทยผ่านทางชายแดนจังหวัดระนองเดินทางผ่านจังหวัดสุราษฎร์ธานี เพื่อจะไปยังประเทศมาเลเซีย ถึง 2 ครั้ง จากการสัมภาษณ์เบื้องต้นเพื่อคัดแยกเหยื่อการค้ามนุษย์ทั้งหมดต้องการเดินทางไปประเทศมาเลเซียเพื่อทำงาน มีทั้งแรงงานชายสตรีและเด็ก บางส่วนมีญาติหรือสามีที่เดินทางไปทำงานก่อนหน้านี้แล้ว จึงต้องการเดินทางไปทำงาน และพักอยู่ด้วยกัน บางรายรวบรวมเงินติดต่อนายหน้าให้ช่วยเหลือในการเดินทาง มีกระบวนการรับช่วงในการรับ-ส่งการเดินทางเป็นทอด ๆ สามารถจับตัวได้เพียงคนขับรถรับ-ส่ง แต่จากการสอบสวนขยายผลไม่สามารถระบุตัวผู้ว่าจ้างได้ เนื่องจากมีการส่งการในการเดินทางและรับ-ส่งกันเป็นทอด ๆ และผู้ติดต่อคนขนส่งจะเปลี่ยนหมายเลขโทรศัพท์อยู่เสมอ ไม่รู้จักกันโดยตรงระหว่างผู้รับจ้างขนคนและผู้ส่งการ เบื้องต้นจึงพบความผิดตาม พ.ร.บ.คนเข้าเมือง พ.ศ.2522 ไม่เข้าข่ายความผิดฐานค้ามนุษย์

ในปีงบประมาณ 2558 ศูนย์ปฏิบัติการป้องกันและปราบปรามการค้ามนุษย์จังหวัดสุราษฎร์ธานี (ศปค.ม.สฎ.) ได้รับแจ้งขอความช่วยเหลือผู้ต้องสงสัยว่าอาจตกเป็นเหยื่อการค้ามนุษย์ จำนวน 2 ครั้ง 34 ราย คัดแยกแล้วไม่เป็นเหยื่อการค้ามนุษย์

สถานการณ์เฝ้าระวังที่เกี่ยวข้องกับสถานการณ์การค้ามนุษย์

1) สถานการณ์แรงงานในภาคประมง

ประเทศไทยถูกกล่าวหาจากรายงานสถานการณ์การค้ามนุษย์ของกระทรวงการต่างประเทศสหรัฐอเมริกาในกิจการประมงทะเลมีสถิติผู้ตกเป็นเหยื่อการค้ามนุษย์ กิจการประมงทะเลค่อนข้างขาดแคลนแรงงาน เพราะงานประมงทะเลเป็นงานหนัก เรือขนาดใหญ่ต้องออกทะเลเป็นเวลานาน จึงไม่ค่อยมีใครอยากทำ กิจการประมงทะเลจึงเสี่ยงต่อการค้ามนุษย์ มีการหลอกลวงแรงงานมาทำประมงทะเล กักขัง หน่วงเหนี่ยว ไม่ยอมให้แรงงานขึ้นฝั่ง ใช้เรือเล็กไปรับปลาจากในทะเล ซึ่งเข้าองค์ประกอบการค้ามนุษย์ แต่ในจังหวัดสุราษฎร์ธานีความเสี่ยงในการตกเป็นเหยื่อการค้ามนุษย์ของแรงงานภาคประมงหรือแรงงานเด็กในภาคประมงยังไม่ปรากฏ ทั้งนี้อาจเนื่องจากเพราะไม่มีกิจการประมงขนาดใหญ่ ผู้ประกอบการเรือขนาดใหญ่ได้ขายเรือไปเกือบหมดแล้ว ในส่วนของแรงงานเด็กแรงงานต่างด้าวประมงทะเลที่ขอขึ้นทะเบียนต้องเป็นผู้ใหญ่ มีอายุ 18 ปี จึงจะได้รับอนุญาตให้ทำงานในกิจการประมงทะเลได้ หากอายุ 15-18 ปี จะทำให้กิจการประมงทะเล หรือเกี่ยวเนื่องในการประมงไม่ได้ แต่สามารถทำงานได้ในกิจการที่ไม่เป็นอันตราย หรือต้องห้ามสำหรับแรงงานเด็กที่สำนักงานสวัสดิการและคุ้มครองแรงงานรับขึ้นทะเบียนใบอนุญาต

สำนักงานจัดหางานจังหวัดสุราษฎร์ธานีเป็นหน่วยงานรับผิดชอบการจดทะเบียนให้แก่แรงงานต่างด้าวหลบหนีเข้าเมืองในกิจการประมงทะเล ดำเนินการจดทะเบียนปีละ 2 ครั้ง เฉพาะแรงงานต่างด้าวหลบหนีเข้าเมืองที่ประสงค์จะทำงานในกิจการประมงทะเล ซึ่งสมาคมประมงผลักดันให้เกิดการจดทะเบียนขึ้นมีกระบวนการ คือ

- แรงงานหลบหนีเข้าเมืองมาแจ้งความต้องการขึ้นทะเบียนเป็นแรงงานในกิจการประมงทะเล ณ สำนักงานจัดหางานจังหวัด
- ทำทะเบียน ทร.38/1 ในเขตพื้นที่แรงงานต่างด้าวพักอาศัย
- แรงงานต่างด้าวตรวจสุขภาพ และซื้อบัตรประกันสุขภาพ ณ โรงพยาบาลในเขตพื้นที่แรงงานต่างด้าวพักอาศัย
- ขออนุญาตทำงาน ณ สำนักงานจัดหางาน

ณ วันที่ 19 พฤษภาคม 2557 มีแรงงานต่างด้าวหลบหนีเข้าเมืองขอขึ้นทะเบียนที่สำนักงานจัดหางานในกิจการประมงทะเล จำนวน 117 คน ขออนุญาตทำงานและขึ้นทะเบียน ทร.แล้ว จำนวน 106 คน โดยการขออนุญาตต้องใช้ทะเบียนเรือเป็นหลักฐาน

2) สถานการณ์การบังคับใช้แรงงาน

จากการดำเนินงานที่ผ่านมาพบว่า ความต้องการทำงานของแรงงานต่างด้าวหลบหนีเข้าเมืองเป็นเส้นทางให้นายหน้าหาคนกับแรงงานและนายจ้าง เนื่องจากกระบวนการที่นายหน้าหาคนงานมาแล้วรับค่าดำเนินการนำคนเข้าเมืองมาจากนายจ้างโดยหักจากค่าแรงล่วงหน้าของคนงาน เมื่อคนงานหลบหนีหรือเปลี่ยนนายจ้าง ก็ไม่มีหลักฐานที่จะเรียกร้องค่าเสียหายที่จ่ายไปแล้วได้ ขณะเดียวกันแรงงานที่รับมาจากนายหน้าบางกรณีก็พบว่าเลือกงาน ไม่ยอมทำงาน และฟ้องร้องขอความช่วยเหลือว่าตกเป็นเหยื่อการค้ามนุษย์ทำให้นายจ้างเสียหาย เสียค่าใช้จ่าย ทั้งที่ไม่ได้มีการกักขัง หน่วงเหนี่ยว ข่มขู่หรือเอาไรต์เอาเปรียบลูกจ้าง ในเรื่องการเปลี่ยนนายจ้างเป็นเรื่องที่น่าเป็นห่วง นายจ้างส่วนใหญ่จึงเก็บพาสปอร์ตลูกจ้างไว้ ป้องกันการหลบหนี แต่การกระทำดังกล่าวสุ่มเสี่ยงต่อการตกเป็นเหยื่อการประมงผิดตาม พ.ร.บ. ป้องกันและปราบปรามการค้ามนุษย์โดยไม่รู้ตัว ดังนั้น ควรมีการประชาสัมพันธ์หรือจัดอบรมให้ผู้ประกอบการทราบกระบวนการดังกล่าว อย่างไรก็ตาม อย่างไรก็ดี แรงงานอพยพข้ามชาติที่เข้ามาทำงานในจังหวัดสุราษฎร์ธานีทั้งเดินทางเข้ามาโดยถูกต้องตามกฎหมาย หรือหลบหนีเข้าเมืองยังได้รับการคุ้มครองดูแลใน

เรื่องสิทธิ สวัสดิการต่างๆ จากหน่วยงานในพื้นที่ทั้งภาครัฐและเอกชน ไม่ว่าจะเป็นเรื่องการรักษาพยาบาล จากระทรวงสาธารณสุข การให้โอกาสด้านการศึกษาของเด็กต่างด้าวจากกระทรวงศึกษาธิการ การคุ้มครองแรงงานโดยสำนักงานสวัสดิการและคุ้มครองแรงงาน และการให้ความรู้เรื่องสิทธิจากองค์กรแรงงานระหว่างประเทศ(ILO) และมูลนิธิริรักษ์ไทย ซึ่งจะเป็นช่องทางให้แรงงานต่างด้าวสามารถติดต่อขอรับความช่วยเหลือ ลดความเสี่ยงของการตกเป็นเหยื่อการค้ามนุษย์ได้

3) สถานการณ์เด็กต่างด้าวขายพวงมาลัยที่อำเภอเกาะสมุย

เนื่องจากเกาะสมุยเป็นแหล่งท่องเที่ยวที่มีชื่อเสียงระดับโลก จึงมีนักท่องเที่ยวต่างชาติเดินทางเข้ามาเป็นจำนวนมาก มีความเจริญเติบโตทางด้านเศรษฐกิจ จึงมีชาวต่างด้าวจากประเทศกัมพูชา เวียดนาม เดินทางเข้ามาทำมาหากินเร่ขายพวงมาลัยทำให้เสียภาพลักษณ์การท่องเที่ยว และเป็นปัญหามานานแล้วในพื้นที่อำเภอเกาะสมุยจังหวัดสุราษฎร์ธานี โดยเฉพาะบริเวณชายหาดเฉวง ตำบลบ่อผุด เป็นพื้นที่ที่พบว่ามียุวกต่างด้าวเดินขายพวงมาลัยให้นักท่องเที่ยวอยู่เสมอ แต่ไม่สามารถดำเนินคดีกับผู้กระทำผิดได้ เนื่องจากไม่มีหลักฐานและเด็กไม่ให้ความร่วมมือในการสอบข้อเท็จจริง เด็กให้ข้อมูลตรงกันว่าไม่ได้ถูกบังคับ ช่มชู้หรือใช้กำลังประทุษร้าย หรือถูกบังคับใช้แรงงานให้ขายพวงมาลัย ทุกคนต้องการมีรายได้เพื่อส่งกลับไปให้ครอบครัวที่ประเทศเวียดนามและมาพักอยู่กับญาติพี่น้องที่นื่องทำพวงมาลัยกันเอง ไม่ได้รับมาจากผู้ใด และไม่ให้ข้อมูลอื่นว่ามีผู้ใดเกี่ยวข้องพาดพิงถึงผู้ใด

สรุปสถานการณ์การค้ามนุษย์ของจังหวัดสุราษฎร์ธานี ปี 2557 คณะอนุกรรมการศูนย์ปฏิบัติการป้องกันและปราบปรามการค้ามนุษย์จังหวัดสุราษฎร์ธานีได้ทบทวนประเด็นข้อกล่าวหาของประเทศสหรัฐอเมริกา และพยายามที่จะตรวจสอบประเด็นที่เกี่ยวข้องกับสถานการณ์การค้ามนุษย์ของจังหวัดสุราษฎร์ธานีซึ่งพบว่า สถานการณ์การค้ามนุษย์ของจังหวัดสุราษฎร์ธานีไม่รุนแรงมากนัก การค้ามนุษย์ที่พบอยู่ในรูปแบบการค้าประเวณีจากความสมัครใจ แต่อายุต่ำกว่า 18 ปี ไม่เคยพบเหยื่อการค้ามนุษย์ในประเภทการบังคับใช้แรงงาน การขูดรีด เอาคนลงเป็นทาส และในกิจการประมง และกิจการที่เกี่ยวข้องกับประมงทะเล เนื่องจากเป็นกิจการประมงขนาดเล็ก ประมงพื้นฐาน นอกจากนี้จังหวัดไม่มีกิจการสิ่งทอ ไร้อ้อย แต่อย่างไรก็ตามทางจังหวัดยังเฝ้าระวังสถานการณ์แรงงานต่างด้าวที่เข้าเมืองโดยผิดกฎหมาย ซึ่งเสี่ยงต่อการถูกหลอกลวง และตกเป็นเหยื่อการค้ามนุษย์ได้ง่าย เด็กต่างด้าวขายพวงมาลัยที่อำเภอเกาะสมุยที่เข้ามาพักอาศัยกับบิดา มารดา ญาติ เป็นเวลาต่อเนื่องยาวนาน สร้างภาพลักษณ์ที่ไม่ดีต่อนักท่องเที่ยวต่อประเทศไทยและอาจมีกระบวนการค้ามนุษย์แอบแฝง

การดำเนินงานเพื่อป้องกันและปราบปรามการค้ามนุษย์ของศูนย์ปฏิบัติการป้องกันและปราบปรามการค้ามนุษย์จังหวัดสุราษฎร์ธานี

สำหรับการดำเนินงานป้องกันและปราบปรามการค้ามนุษย์ของจังหวัดสุราษฎร์ธานี ดำเนินงานในรูปแบบของศูนย์ปฏิบัติการป้องกันและปราบปรามการค้ามนุษย์ เพื่อเป็นกลไกขับเคลื่อนเชิงนโยบายและอำนาจการ และมีการแต่งตั้งชุดปฏิบัติการช่วยเหลือผู้ตกเป็นเหยื่อการค้ามนุษย์ในรูปแบบทีมสหวิชาชีพ เพื่อให้การคุ้มครองช่วยเหลือผู้ตกเป็นเหยื่อการค้ามนุษย์ การส่งต่อหน่วยงานที่เกี่ยวข้อง เพื่อให้ได้รับความช่วยเหลือที่เหมาะสมทั้งด้านกฎหมาย ที่พักอาศัย การฟื้นฟูพัฒนาศักยภาพ นอกจากนี้ยังมีภาคีเครือข่ายองค์กรเอกชน ได้แก่ มูลนิธิริรักษ์ไทย องค์กรแรงงานระหว่างประเทศ(ILO) ซึ่งที่มีบทบาทและภารกิจในการประสานความร่วมมือในการป้องกัน แก้ไข และปราบปรามปัญหาแรงงานข้ามชาติ และการค้ามนุษย์ในระดับพื้นที่ ซึ่งที่ผ่านมาได้มีการดำเนินกิจกรรมร่วมกันกับหน่วยงานภาครัฐ เอกชนที่เกี่ยวข้องในการป้องกันและปราบปรามการค้ามนุษย์ ได้แก่

1) จัดประชุมคณะอนุกรรมการศูนย์ปฏิบัติการป้องกันและปราบปรามการค้ามนุษย์จังหวัดสุราษฎร์ธานีเป็นประจำทุกเดือนเพื่อติดตามการดำเนินงานป้องกันและปราบปรามการค้ามนุษย์

2) การประชาสัมพันธ์เพื่อรณรงค์ต่อต้านการค้ามนุษย์ของหน่วยงานต่างๆ ที่มีภารกิจเกี่ยวข้องกับป้องกันและปราบปรามการค้ามนุษย์ ทั้งกองบังคับการตำรวจภูธรจังหวัด สำนักงานตรวจคนเข้าเมือง สำนักงานพัฒนาสังคมและความมั่นคงของมนุษย์จังหวัด ทั้งในรูปแบบติดป้ายประชาสัมพันธ์ขอความร่วมมือสื่อมวลชนในจังหวัด โดยประชาสัมพันธ์ให้ข้อมูลสถานการณ์การค้ามนุษย์ รูปแบบการค้ามนุษย์ และช่องทางการแจ้งขอรับความช่วยเหลือผู้ตกเป็นเหยื่อการค้ามนุษย์ ผ่านศูนย์ช่วยเหลือทางสังคม 1300 เครือข่ายประชาชนทั่วไป ติดตั้งป้ายประชาสัมพันธ์ช่องทางการแจ้งเบาะแสขอความช่วยเหลือตามสถานที่สำคัญต่างๆ

3) การจัดอบรมแก่อาสาสมัครพัฒนาสังคมและความมั่นคงของมนุษย์(อพม.) และอาสาสมัครแรงงาน(อสร.)/ผู้แทนองค์กรปกครองส่วนท้องถิ่น เพื่อให้ความรู้ในสถานการณ์แรงงานอพยพข้ามชาติ และปราบ.ป้องกันและปราบปรามการค้ามนุษย์

4) การจัดทำแผนงานโครงการป้องกันและปราบปรามการค้ามนุษย์ ประจำปีงบประมาณ 2558

5) การคุ้มครองช่วยเหลือผู้ตกเป็นเหยื่อการค้ามนุษย์หรืออาจตกเป็นเหยื่อการค้ามนุษย์ ในปีงบประมาณ 2557 จำนวน 4 ครั้ง พบว่าไม่เข้าข่ายตกเป็นเหยื่อการค้ามนุษย์ จำนวน 3 ครั้ง และเข้าข่ายจำนวน 1 ครั้ง 1 ราย

6) การจัดตั้งชุดปฏิบัติการช่วยเหลือคุ้มครองผู้ตกเป็นเหยื่อแบบทีมสหวิชาชีพ เพื่อความสะดวกในการประสานงานและให้ความช่วยเหลือได้สะดวก ครอบคลุม รวดเร็ว

5.4 ปัญหาการจัดการขยะและน้ำเสีย

จังหวัดสุราษฎร์ธานีมีปริมาณน้ำเสียประมาณ 200,000 ลูกบาศก์เมตรต่อวัน ยังไม่มีระบบบำบัดน้ำเสียที่มีประสิทธิภาพเพียงพอ ปริมาณขยะมูลฝอยรวม 681.3 ตันต่อวัน ในเขตเทศบาลประมาณวันละ 340 ตัน โดยสามารถจัดเก็บขยะได้ประมาณวันละ 545.04 ตัน หรือประมาณร้อยละ 80 ของปริมาณขยะที่เกิดขึ้น ทั้งนี้ควรใช้นโยบาย ผู้ก่อมลพิษเป็นผู้จ่าย และดึงภาคประชาชนเข้ามามีส่วนร่วมในการกำจัดขยะ โดยขณะนี้ในเขตเทศบาลนครสุราษฎร์ธานีมีปริมาณขยะประมาณวันละ 120-130 ตัน ในส่วนขององค์กรปกครองส่วนท้องถิ่นส่วนใหญ่มีปัญหาในด้านการขาดแคลนพื้นที่ในการกำจัดขยะ เกิดปัญหาขยะตกค้าง และไม่มีระบบบำบัดขยะที่ถูกหลักสุขาภิบาล ขาดการบริหารจัดการขยะอย่างครบวงจร เช่น การลด แยกขยะ การมีส่วนร่วมจากชุมชน เป็นต้น

ปริมาณขยะมูลฝอย

ปี/เขต	2548	2549	2550	2551	2552	2553	2554	2555	2556
ในเขตเทศบาล	305	309	361	386	364	603.99	633.64	606.84	625.75
นอกเขตเทศบาล	362	365	318	270	234	290.23	304.54	291.61	526.85
รวม	667	674	679	656	598	894.22	938.18	898.45	1,152.6

หมายเหตุ : 1. ปริมาณขยะมูลฝอยในปี 2548-2550 ประมาณการโดยกรมควบคุมมลพิษ

2. ปริมาณขยะมูลฝอยปี 2551 – 2556ประมาณการจากฐานประชากรโดยกรมควบคุมมลพิษ

ขณะนี้องค์กรปกครองส่วนท้องถิ่นที่มีระบบกำจัดขยะที่ถูกหลักสุขาภิบาลมีเพียง 2 แห่ง คือเทศบาลตำบลเกาะสมุย และ อบต.เกาะเต่า ใช้ระบบเตาเผา อย่างไรก็ตาม เตาเผาขยะที่มีประสิทธิภาพจะต้องลดปริมาณขยะให้เหลือน้อยที่สุดและส่วนที่เหลือจากการเผาไหม้จะต้องคงรูปไม่มีการย่อยสลายได้อีกต่อไป และสามารถนำไปใช้ประโยชน์ได้อย่างปลอดภัย นอกจากนี้การบริหารจัดการระบบกำจัดขยะแบบเตาเผาขยะมีค่าใช้จ่ายในการก่อสร้าง การดูแลบำรุงรักษาค่อนข้างสูง เช่น ปัญหาที่เกิดขึ้นกับเกาะสมุยในขณะนี้เนื่องจากเตาเผาขยะที่เกาะสมุยใช้งานมาเป็นระยะเวลาาร่วมเกิน 10 ปี ย่อมมีการเสื่อมสภาพ ทำให้มีค่าใช้จ่ายในการซ่อมแซมสูงมาก เป็นจำนวนเงินถึง 60 ล้านบาท

ปริมาณน้ำเสียและความสามารถในการบำบัด

น้ำเสีย (ลบ.ม./วัน)	จังหวัดภูเก็ต	เทศบาลสุราษฎร์ธานี	เทศบาลหาดใหญ่
ปริมาณน้ำเสีย	42,557	20,000	40,000 -120,000
ความสามารถในการบำบัด	64,000	3,000	138,000

ที่มา สำนักพัฒนาเศรษฐกิจและสังคมภาคใต้

5.5 ปัญหาจากภัยธรรมชาติต่างๆ (อุทกภัย ภัยแล้ง และ ดินถล่ม)

ช่วงระยะเวลาที่ผ่านมา จากการเปลี่ยนแปลงของสภาวะอากาศโลก ได้ส่งผลกระทบต่อหลายด้านต่อชีวิตมนุษย์ รวมทั้งผลกระทบต่อทรัพยากรธรรมชาติต่างๆ เช่น ป่าไม้ สัตว์ป่า ทรัพยากรน้ำ เป็นต้น และยังส่งผลกระทบต่อสภาพภูมิอากาศที่เปลี่ยนแปลงไปอย่างเฉียบพลัน เกิดเหตุการณ์ความรุนแรงทางธรรมชาติ เช่น น้ำท่วม ภัยแล้ง ดินถล่ม พายุ ภัยธรรมชาติเหล่านี้ล้วนส่งผลกระทบต่อการใช้ชีวิตของสิ่งมีชีวิตบนโลกใบนี้ ทั้งคน สัตว์และพืช ซึ่งต้องมีการปรับตัวและเตรียมรับมือกับภัยธรรมชาติต่างๆ เช่น ฝนไม่ตกต้องตามฤดูกาล หรือเกิดเหตุดินถล่มจากการที่ดินไม่สามารถอุ้มน้ำไว้ได้ เนื่องจากไม่มีรากของต้นไม้ช่วยในการพยุงหน้าดิน ปัญหาภัยธรรมชาติเหล่านี้นอกจากเป็นปรากฏการณ์ที่เกิดขึ้นจากการเปลี่ยนแปลงตามสภาวะของโลกแล้ว การกระทำของมนุษย์เองก็เป็นส่วนหนึ่งช่วยเร่งปฏิกิริยาของการเปลี่ยนแปลง ทั้งการเพิ่มขึ้นอย่างรวดเร็วของประชากรโลก การแย่งชิงกันใช้ทรัพยากรที่มีอยู่อย่างจำกัด ความเห็นแก่ตัวของมนุษย์ในการรุกรานทำลายธรรมชาติ เหล่านี้เป็นต้น

จังหวัดสุราษฎร์ธานี อยู่ในบริบทที่มีการเปลี่ยนแปลงของสภาพแวดล้อมอย่างหลีกเลี่ยงไม่ได้ จากเหตุการณ์น้ำท่วมภาคใต้ครั้งใหญ่ที่ผ่านมา จังหวัดสุราษฎร์ธานีก็ได้รับผลกระทบจากอุทกภัยครั้งที่ผ่านมาเช่นกัน (ช่วงระยะเวลาตั้งแต่วันที่ 25 มีนาคม – 5 เมษายน 2554) สาเหตุอันเนื่องมาจากความกดอากาศสูงกำลังค่อนข้างแรงจากประเทศจีนแผ่เสริมลงมาปกคลุมประเทศไทยตอนบน ส่งผลให้ลมตะวันออกพัดปกคลุมอ่าวไทย และภาคใต้กำลังแรง ทำให้หลายพื้นที่ในจังหวัดภาคใต้มีน้ำป่าไหลหลาก น้ำท่วมฉับพลัน และน้ำล้นตลิ่ง ความเสียหายที่ได้รับมีทั้งพื้นที่การเกษตร พื้นที่อยู่อาศัย แหล่งทรัพยากรต่างๆ รวมถึงสถานที่ท่องเที่ยวหลายแห่ง เช่น เกาะสมุย แหล่งท่องเที่ยวระดับโลก ได้รับความเสียหายเป็นจำนวนมาก ทั้งการสูญเสียชีวิต และทรัพย์สิน รวมถึงรายได้จากการท่องเที่ยวที่ลดลงเช่นกัน เนื่องจากนักท่องเที่ยวไม่แน่ใจในสถานการณ์ของภัยธรรมชาติ รวมถึงผู้ประกอบการยังไม่มีความพร้อมที่จะเปิดดำเนินกิจการ และกิจกรรมการท่องเที่ยวต่างๆ ได้ทันทีหลังจากประสบภาวะอุทกภัย ทั้งนี้ต้องอาศัยเงินทุนและระยะเวลาในการฟื้นฟูจากความเสียหายต่างๆ ระยะเวลาหนึ่ง¹

¹ ข้อมูลศักยภาพ ปัญหาและความต้องการของประชาชน จากการประชุมระดมความคิดเห็นระดับจังหวัด

สถานการณ์อุทกภัยที่เกิดขึ้นในจังหวัดสุราษฎร์ธานี นับว่ามีความรุนแรงในระดับสูง ความเสียหายขยายวงกว้าง ประชาชนไร้ที่อยู่อาศัยนับหมื่นครอบครัว จังหวัดสุราษฎร์ธานีได้รับความเสียหายจากอุทกภัยครั้งนี้ทั้ง 19 อำเภอ โดยเฉพาะที่อำเภอพุนพิน ได้รับความเสียหายรุนแรงกว่าในพื้นที่อื่นๆ เส้นทางคมนาคมทั้งทางถนนและทางรถไฟไม่สามารถใช้สัญจรได้เป็นระยะเวลาหลายวัน และในบางพื้นที่มีน้ำท่วมขังเป็นระยะเวลาาร่วมเดือน นอกจากนี้ยังมีเหตุการณ์ดินถล่มในพื้นที่บริเวณ อำเภอเคียนซา ส่งผลให้ประชาชนได้รับความเดือดร้อน พื้นที่ทางการเกษตรเสียหายเป็นจำนวนมาก ราษฎรหลายครอบครัวนอกจากไร้ที่อยู่อาศัย ยังสูญเสียพื้นที่ทำกินและสัตว์เลี้ยงในการประกอบอาชีพ

สรุปสถานการณ์ความเสียหายจากอุทกภัย และดินถล่มของจังหวัดสุราษฎร์ธานี

จังหวัด	อำเภอ	ตำบล	หมู่บ้าน	ราษฎรได้รับความเดือดร้อน		เสียชีวิต (ราย)	มูลค่าความเสียหาย	ข้อมูลระหว่างวันที่
				คน	ครัวเรือน			
สุราษฎร์ธานี	19	128	1,067	510,068	140,116	15	4,180,000,000	(25 มี.ค. – 5 เม.ย.2554)
สุราษฎร์ธานี	10	78	527	158,125	49,430	-	85,900,000	(22 พ.ย.2554 - 4 ม.ค.2555)
สุราษฎร์ธานี	5	19	116	17,999	4,453	-	12,000,000	(12 มิ.ย. – 2 ส.ค. 2556)

ที่มา: กรมป้องกันและบรรเทาสาธารณภัย (ข้อมูลระหว่างวันที่ 25 มีนาคม – 5 เมษายน 2554)

ปริมาณน้ำฝนในพื้นที่ จ.สุราษฎร์ธานี โดยเฉลี่ยเกิน 100 มิลลิเมตร ทั้งจังหวัดและมีฝนมากที่สุด ใน อำเภอดอนสัก วัดได้ 425 มิลลิเมตร อำเภอวิภาวดี วัดได้ 210 มิลลิเมตร และ อำเภอไชยา วัดได้ 280 มิลลิเมตร นอกจากนั้นถนนสายเอเชีย หรือทางหลวงหมายเลข 41 ถูกน้ำท่วมสูงในหลายจุด ทั้งขาขึ้นและขาล่อง ใน อำเภอไชยา อำเภอท่าฉาง และ อำเภอท่าชนะ ระดับน้ำสูงและรถเล็ก ไม่สามารถสัญจรไปมาได้ ประชาชนหลายครอบครัวต้องอพยพขึ้นมาอาศัยอยู่บนถนนในพื้นที่สูง หรือบนสะพาน ซึ่งทางจังหวัดได้เร่งประสานงานและให้ความช่วยเหลือเข้าไปในทุกพื้นที่ที่ได้รับความเดือดร้อน

สถานการณ์ความเสียหายจากอุทกภัย และดินถล่มแยกตามรายอำเภอของจังหวัดสุราษฎร์ธานี

อำเภอ	ความเดือดร้อน (ครัวเรือน)	จำนวน (คน)	พื้นที่ การเกษตรเสียหาย (ไร่)	มูลค่าความเสียหาย (ล้านบาท)	บ้านพังเสียหาย ทั้งหลัง	บ้านพังเสียหาย บางส่วน
พระแสง	4,100	18,200	6,300	14,800,000	63	189
ดอนสัก	6,730	24,600	-	51,684,400	10	40
กาญจนดิษฐ์	13,637	43,603	157,342	218,850,000	35	47
ไชยา	17,235	48,800	12,000	554,420,000	4	24
เวียงสระ	8,120	32,500	-	306,390,000	7	96
ท่าชนะ	4,509	20,302	-	36,475,000	-	99
เมืองสุราษฎร์ธานี	12,196	34,337	8,840	466,880,000	9	106
บ้านนาสาร	7,150	28,600	140,000	289,000,000	13	16
บ้านนาเดิม	3,100	12,600	-	207,178,000	3	30
คีรีรัฐนิคม	3,414	13,656	-	466,880,000	11	281
เกาะสมุย	2,220	11,120	-	204,260,000	3	50
วิภาวดี	4,095	10,709	-	164,867,000	3	13
พุนพิน	21,100	102,000	38,000	561,250,000	59	9,348
ท่าฉาง	5,500	16,300	-	175,080,000	1	22
เกาะพะงัน	1,150	3,050	6,495	95,600,000	2	130
พนม	1,850	9,600	-	37,146,140	12	-

อำเภอ	ความ เดือดร้อน (ครัวเรือน)	จำนวน (คน)	พื้นที่ การเกษตร เสียหาย (ไร่)	มูลค่าความ เสียหาย (ล้านบาท)	บ้านพัง เสียหาย ทั้งหมด	บ้านพัง เสียหาย บางส่วน
บ้านตาขุน	3,900	18,800	2,800	102,754,000	3	28
ชัยบุรี	4,690	15,500	4,200	3,705,860	43	1,282
เคียนซา	15,464	45,791	6,820	21,885,000	95	673

ที่มา: ป้องกันและบรรเทาสาธารณภัยเขต 11 สุราษฎร์ธานี (ข้อมูลระหว่างวันที่ 25 มี.ค. - 5 เม.ย. 2554)

5.6 สรุปปัญหาการบุกรุกที่ราชพัสดุ

ที่ราชพัสดุที่อยู่ในการปกครองดูแลของสำนักงานธนารักษ์พื้นที่สุราษฎร์ธานี มีจำนวนประมาณ 1,080 แปลง เนื้อที่ประมาณ 1 ล้านไร่เศษ และที่มีปัญหาการบุกรุกจำนวน 2 แปลง มีรายละเอียด ดังนี้

1. ที่ราชพัสดุแปลงหมายเลขทะเบียนที่ สฎ. 848 (แปลงสงวนบ่อถ่านศิลา) ได้มาโดยพระบรมราชโองการรัชกาลที่ 6 มีเนื้อที่ประมาณ 900,000 ไร่ อยู่ในเขตพื้นที่ 4 อำเภอ ได้แก่ อำเภอพุนพิน อำเภอเคียนซา อำเภอพระแสง และอำเภอคีรีรัฐนิคม ซึ่งพื้นที่ดังกล่าวได้จำแนกเพื่อให้แก่ไขปัญหา ดังนี้

1.1 มอบให้ ส.ป.ก. นำไปจัดสรรให้ราษฎร จำนวน 381,692 ไร่ ตามบันทึกข้อตกลงเกี่ยวกับการปฏิบัติในการนำที่ราชพัสดุไปดำเนินการปฏิรูปฯ ระหว่างกรมธนารักษ์และสำนักงานปฏิรูปที่ดินเพื่อการเกษตร(ส.ป.ก.)

1.2 ส่วนที่เหลือเนื้อที่ประมาณ 518,308 ไร่เศษ อยู่ในการปกครอง ดูแล ของสำนักงานธนารักษ์พื้นที่สุราษฎร์ธานี มีราษฎรบุกรุกเป็นจำนวนมาก และจังหวัดได้จัดให้ราษฎรเช่าตามสภาพการครอบครองทำประโยชน์ไปแล้วบางส่วน สำหรับในส่วนที่ผู้ประกอบการสวนปาล์มครอบครองทำประโยชน์โดยการปลูกปาล์มน้ำมัน ได้ดำเนินการจัดให้ราษฎรเช่า ตามมติคณะรัฐมนตรี เมื่อวันที่ 26 สิงหาคม 2546 โดยแบ่งพื้นที่ 50 % นำไปจัดให้ราษฎรเช่าทำกินรายละไม่เกิน 10 ไร่ ซึ่งได้ดำเนินการจัดให้เช่าไปแล้ว จำนวน 1,682 ราย

1.3 ในส่วนของผู้ประกอบการที่ไม่ได้รับอนุญาตเข้าครอบครองที่ราชพัสดุ จำนวน 3 ราย ได้แก่ 1. ห้างหุ้นส่วนจำกัด บ.วการปาล์ม เนื้อที่ประมาณ 3,370 ไร่ 2. ห้างหุ้นส่วนจำกัด ช.เกียรติเจริญ ปาล์ม เนื้อที่ประมาณ 2,068 ไร่ (อยู่ในเขตอำเภอเคียนซา) จังหวัดได้นำพื้นที่ 60 % มาจัดสรรให้ราษฎรได้รับสิทธิการเช่าแล้ว สำหรับพื้นที่ที่เหลืออีก 40 % ผู้ประกอบการทั้ง 2 ราย ได้ยื่นฟ้องคดีต่อศาลปกครอง นครศรีธรรมราช ขอให้ได้รับสิทธิการเช่าพื้นที่ดังกล่าว 3. บริษัทเกษตรกรรมปาล์มน้ำมันไทย จำกัด เนื้อที่ประมาณ 10,452 ไร่ (อยู่ในเขตอำเภอพุนพิน) จังหวัดได้นำพื้นที่ 60 % มาจัดสรรให้ราษฎรได้รับสิทธิการเช่าแล้ว ต่อมากระทรวงการคลังได้เห็นชอบให้นำที่ดินในส่วน 40 % ไปจัดสรรให้ราษฎรเช่า และสำนักงานธนารักษ์พื้นที่ฯ ได้ทำการรังวัดจัดรูปแปลงที่ดินในส่วนพื้นที่ 40 % เรียบร้อยแล้ว จำนวน 974 แปลง และปัจจุบันจังหวัดได้อนุญาตให้ราษฎรได้รับสิทธิการเช่าแล้ว จำนวน 808 ราย

2. ที่ราชพัสดุแปลงหมายเลขทะเบียนที่ สฎ.588(เกาะเต่า) ตำบลเกาะเต่า อำเภอเกาะพะงัน เดิมใช้ประโยชน์ในราชการกรมราชทัณฑ์ เป็นที่ตั้งเรือนจำกักขังนักโทษการเมือง(กบฏบวรเดช) สมัยการปกครองของคณะราษฎรก่อนปี 2476 ขึ้นทะเบียนที่ราชพัสดุ เมื่อปี พ.ศ. 2523) เป็นแปลงหมายเลขที่ สฎ. 588 มีเนื้อที่ตามภาพถ่ายทางอากาศ ประมาณ 15,000 ไร่ และเกาะนางยวน(เกาะหางเต่า) เนื้อที่ประมาณ 219 ไร่ มีแนวทางการแก้ไขปัญหาการบุกรุก ดังนี้

2.1 กระทรวงการคลังได้กำหนดแนวทางเพื่อแก้ไขปัญหาการบุกรุกที่ราชพัสดุดังกล่าว โดยการจัดให้เช่าเชิงอนุรักษ์ทรัพยากรธรรมชาติและกำหนดให้เช่าเพื่อประกอบธุรกิจท่องเที่ยว มีกำหนด 15 ปี ในอัตราค่าเช่าไร่ละ 100 บาทต่อเดือน และจัดให้เช่าเพื่อการเกษตรและอยู่อาศัย กำหนด 30 ปี ในอัตราค่าเช่าไร่ละ 20 บาทต่อปี ให้ยกเว้นค่าธรรมเนียมการจัดให้เช่า ค่าเสียหาย(ถ้ามี) และไม่เอากรรมสิทธิ์สิ่งปลูกสร้างที่ปลูกบนที่เช่า

2.2 จังหวัดสุราษฎร์ธานีได้มีประกาศลงวันที่ 16 มีนาคม 2550 กำหนดแนวเขตป่าต้นน้ำลำธารบนเกาะเต่ามีฉะนั้น ทางราชการจะดำเนินคดีโดยเด็ดขาด แต่สามารถจัดให้ผู้ครอบครองเช่าพื้นที่ดังกล่าวได้ แต่จะต้องเป็นการจัดให้เช่าเพื่อประกอบการเกษตรเท่านั้น

2.3 ปัจจุบันจังหวัดได้จัดให้เช่าเพื่ออยู่อาศัย เพื่อประกอบการเกษตร เพื่อประกอบธุรกิจท่องเที่ยว และเพื่อประโยชน์อย่างอื่นไปแล้ว จำนวน 128 แปลง เนื้อที่ประมาณ 1,700 ไร่

5.7 สรุปมาตรการในการรักษาความปลอดภัยนักท่องเที่ยว

การรักษาความปลอดภัยนักท่องเที่ยวในพื้นที่รับผิดชอบเป็นไปด้วยความเรียบร้อยและสร้างความเชื่อมั่นด้านความปลอดภัยแก่นักท่องเที่ยว จึงให้ทุกหน่วยงานดำเนินการตามมาตรการ ดังนี้

1. มาตรการด้านการป้องกัน

1.1 ในช่วงฤดูการท่องเที่ยวให้จัดตั้งศูนย์บริการและรักษาความปลอดภัยแก่นักท่องเที่ยว เป็นศูนย์บริการและรักษาความปลอดภัยในชีวิตและทรัพย์สินแก่นักท่องเที่ยวในแหล่งท่องเที่ยวสำคัญในพื้นที่ โดยให้จัดเจ้าหน้าที่ตำรวจในพื้นที่ปฏิบัติงานในศูนย์ฯ ร่วมกับเจ้าหน้าที่ตำรวจท่องเที่ยว รวมทั้งการประสานงานกับหน่วยงานอื่นที่เกี่ยวข้อง เพื่อให้บริการนักท่องเที่ยวแบบเบ็ดเสร็จ ณ จุดเดียวกัน(One Stop Service)

1.2 ให้เพิ่มความเข้มในการสืบสวนหาข่าวความเคลื่อนไหวของกลุ่มผู้ก่อการร้าย กลุ่มมิจฉาชีพ หรือกลุ่มผู้ไม่หวังดีต่อนักท่องเที่ยว เพื่อป้องกันการก่อเหตุร้ายแก่นักท่องเที่ยวในพื้นที่ และตรวจสอบบุคคลต้องสงสัยเกี่ยวกับการเดินทางเข้า-ออก ตลอดจนโรงแรม ที่พักอาศัย แหล่งท่องเที่ยวต่าง ๆ โดยประสานงานข้อมูลข่าวสารและการร่วมปฏิบัติกันอย่างใกล้ชิด ตร.หน่วยอื่นในพื้นที่

1.3 ให้เพิ่มความถี่ในการออกตรวจของสายตรวจท่องเที่ยว เพื่อดูแลรักษาความปลอดภัยนักท่องเที่ยวในสถานที่ท่องเที่ยวสำคัญที่มีนักท่องเที่ยวต่างชาติอยู่เป็นจำนวนมาก สถานที่พักแรก และสถานที่เชิงสัญลักษณ์ต่าง ๆ ตลอดถึงเส้นทางการเดินทางไปยังแหล่งท่องเที่ยว จุดรับส่งขนถ่ายนักท่องเที่ยวให้เจ้าหน้าที่สายตรวจทั้งในและนอกเครื่องแบบออกปรากฏกายเพื่อสร้างความมั่นใจในด้านความปลอดภัยแก่นักท่องเที่ยว

1.4 จัดทำข้อมูลท้องถิ่นประวัติผู้ค้าขายสินค้าหรือขายบริการเกี่ยวกับการท่องเที่ยวเป็นการเฉพาะ เช่น ผู้ประกอบการให้บริการเช่ารถ,เจ็ทสกี, ผู้ประกอบการกิจการขนส่ง(รถ,เรือ) ตลอดถึงประวัติและบัญชีกลุ่มบุคคลที่ควรสอดส่องเป็นพิเศษ เช่น กลุ่มบุคคลที่ก่อความเดือดร้อนในท่าอากาศยาน, กลุ่มผู้ประกอบการรับจ้างไม่ประจำทางที่ขายแก่นักท่องเที่ยว และกลุ่มแก๊งค์ ที่อาจทำให้เกิดปัญหาแก่นักท่องเที่ยวในพื้นที่ เพื่อเป็นข้อมูลในการป้องกันปราบปรามอาชญากรรมที่จะเกิดกับนักท่องเที่ยวและต้องมีการปรับปรุงให้ทันสมัยอยู่เสมอ

1.5 ให้ตรวจสอบระบบกล้องวงจรปิด(CCTV) ในพื้นที่รับผิดชอบให้มีสภาพการใช้งานที่ดี และครอบคลุมพื้นที่ให้มากที่สุดโดยเฉพาะพื้นที่ๆ มีนักท่องเที่ยวหรือประชาชนอยู่เป็นจำนวนมาก

1.6 ตั้งจุดตรวจ จุดสกัด ในพื้นที่ล่อแหลมหรือเสี่ยงต่อการเกิดอาชญากรรมกับนักท่องเที่ยว เพื่อเป็นการป้องปรามและควบคุมอาชญากรรมให้อยู่ในวงจำกัด

1.7 จัดเตรียมแผนเผชิญเหตุ สกัดกัน ติดตามคนร้ายกรณีจำเป็นเร่งด่วน เช่น การก่อวินาศกรรม การปล้นทรัพย์ การโจรกรรมทรัพย์สินของนักท่องเที่ยว

1.8 ในพื้นที่ท่องเที่ยวสำคัญ ให้จัดเจ้าหน้าที่ตำรวจที่มีความรู้ความสามารถไว้ให้พร้อมเพื่อการแก้ไขปัญหาเฉพาะหน้าตามความเหมาะสมของช่วงฤดูการท่องเที่ยว ควบคู่ไปกับการสอดส่องดูแลนักท่องเที่ยวที่ขออิสระหรือเข้าพักในสถานที่ที่มีราคาถูก โดยให้คำแนะนำไม่ควรไปสถานที่เปลี่ยนคนเดียวหรือยามวิกาล

1.9 ในพื้นที่ท่องเที่ยวและเส้นทางผ่านของนักท่องเที่ยวใช้ตำรวจชุมชนและมวลชนสัมพันธ์ของสถานีตำรวจพื้นที่ตั้งประชาชนหรือผู้ประกอบการเข้ามามีส่วนร่วมกับเจ้าหน้าที่ตำรวจในการรักษาความปลอดภัย อำนวยความสะดวกและให้บริการแก่นักท่องเที่ยวรวมถึงการให้ข้อมูลข่าวสารเบาะแสบุคคล กลุ่มบุคคลที่หลอกลวง ต้มตุ๋น หรือเอารัดเอาเปรียบนักท่องเที่ยวโดยวิธีการต่างๆ ตามความเหมาะสม เช่น การประชาสัมพันธ์ การอบรม อาสาสมัครป้องกันภัยนักท่องเที่ยวในรูปแบบต่างๆ และให้มีการพบปะแลกเปลี่ยนข้อมูลข่าวสารอยู่เสมอ

1.10 ให้มีการประสานงานหน่วยงานที่เกี่ยวข้องในการตรวจสอบมาตรฐานของยานพาหนะขนส่งทั้งทางบก ทางน้ำ ให้มีมาตรฐานและมีความปลอดภัยมากที่สุดในการเดินทางท่องเที่ยว โดยเฉพาะทางน้ำ การให้บริการเรือรับจ้าง ผู้ให้บริการต้องมีใบอนุญาต ไม่เสพสุราหรือของมีเมาทุกชนิด จัดหาอุปกรณ์ด้านความปลอดภัย(ชูชีพ) ให้นักท่องเที่ยวและกำชับให้สวมใส่ให้เรียบร้อย ตลอดถึงการบรรทุกเกินหรือการเดินทางในสภาวะคลื่นลมแรง

1.11 ประสานผู้ประกอบการกรณีการให้เช่ารถยนต์ รถจักรยานยนต์ ต้องมีการตรวจสอบใบอนุญาตขับขี่ บัตรประจำตัวประชาชนหรือหนังสือเดินทาง แจ้งให้ผู้เช่าทราบกฎจราจร จุดเสี่ยงอันตรายที่เกิดอุบัติเหตุบ่อย

1.12 ผู้ประกอบการสถานที่พักให้มีมาตรฐานด้านคุณภาพและความปลอดภัยทั้งภายในสถานที่พักและบริเวณโดยรอบพื้นที่ใกล้เคียง โดยเฉพาะยามค่ำคืนในพื้นที่อาจสุ่มเสี่ยงต่อความปลอดภัย ไม่มีแสงสว่างและไม่มีกล้องวงจรปิดที่อาจเกิดอาชญากรรมขึ้นได้กับนักท่องเที่ยว

1.13 ทุกพื้นที่ท่องเที่ยวสำคัญ จะต้องประสานความร่วมมือกับฝ่ายปกครอง สาธารณสุข หน่วยบรรเทาสาธารณภัยพื้นที่ เพื่อจัดชุดกู้ภัยช่วยเหลือนักท่องเที่ยวเมื่อเกิดอุบัติเหตุ อุบัติภัย โดยจัดทำแผนและซักซ้อมการปฏิบัติตามแผนร่วมกัน

1.14 ประสานงานคณะกรรมการพัฒนาและส่งเสริมการท่องเที่ยวระดับจังหวัด ในการมีส่วนร่วมการรักษาความปลอดภัยแก่นักท่องเที่ยว

2. มาตรการด้านการปราบปรามอาชญากรรม

2.1 จัดกำลังตำรวจชุดเฉพาะกิจเข้าสืบสวนหาข่าว รวบรวมพยานหลักฐาน และปราบปรามผู้กระทำความผิดต่อนักท่องเที่ยวอย่างต่อเนื่อง ตามความเหมาะสมของสภาพพื้นที่ท่องเที่ยว นั้นๆ

2.2 เร่งรัดปราบปรามอาชญากรรมทุกประเภทในพื้นที่ท่องเที่ยวอย่างเฉียบขาดจริงจัง โดยเฉพาะบ่อนการพนัน ยาเสพติด แหล่งอบายมุขผิดกฎหมาย สถานบันเทิงที่โหดลามกอนาจาร

2.3 สืบสวนปราบปรามความผิดเกี่ยวกับยาเสพติดให้โทษในพื้นที่แหล่งท่องเที่ยว

2.4 การปราบปรามจับกุมผู้กระทำความผิดต่อนักท่องเที่ยว มีการดำเนินการอย่างรวดเร็ว และมีการกระจายข่าวสารไปยังหน่วยที่เกี่ยวข้อง เพื่อดำเนินการสืบสวนจับกุมผู้กระทำผิดให้ได้โดยเร็ว

2.5 กวดขันปราบปรามชาวต่างชาติที่มีพฤติกรรมเป็นผู้มีอิทธิพล แสวงหาประโยชน์จากนักท่องเที่ยวทั้งชาวไทยและชาวต่างชาติ เรียกค่าคุ้มครองตามแหล่งพื้นที่ท่องเที่ยวสำคัญ ก่อความเดือดร้อนรำคาญแก่นักท่องเที่ยว

2.6 ทุกพื้นที่จังหวัด อำเภอ ให้มีการประสานงานกับคณะกรรมการรักษาความสงบเรียบร้อย จังหวัดหรืออำเภอ ตลอดจนหน่วยราชการหรือหน่วยงานภาคเอกชนอื่นๆ ในการแสวงหาความร่วมมือในการป้องกันและปราบปรามอาชญากรรมที่อาจจะมีผลกระทบต่อการท่องเที่ยว

2.7 ให้มีการบังคับใช้กฎหมายอย่างเคร่งครัดกับผู้ประกอบการที่เอารัดเอาเปรียบ ต้มตุ๋น หลอกหลวงขายสินค้า หรือส่งมอบสินค้าให้แก่นักท่องเที่ยวไม่ครบตามจำนวน และดำเนินการปราบปรามจับกุมมัดคุกเทศก์ผิดกฎหมาย หรือมีพฤติการณ์หลอกหลวงนักท่องเที่ยวในลักษณะต่างๆ

3. มาตรการด้านการสอบสวนคดีซึ่งเกิดแก่นักท่องเที่ยว

3.1 จัดให้มีพนักงานสอบสวนที่มีความรู้ภาษาต่างประเทศและมีความสันทัดการสอบสวนคดีความผิดต่อนักท่องเที่ยวประจำอยู่ ณ สถานีตำรวจในพื้นที่ซึ่งมีนักท่องเที่ยวชาวต่างชาติเดินทางมาท่องเที่ยวเป็นจำนวนมาก

3.2 การสอบสวนคดีความผิดต่อนักท่องเที่ยวต้องกระทำโดยเร็ว และให้นักท่องเที่ยวได้รับความสะดวกมากที่สุด กรณีมีตัวผู้ต้องหาจะต้องสอบสวนและส่งตัวผู้ต้องหาฟ้องศาลให้ได้โดยเร็วที่สุดและขอให้พนักงานอัยการร้องขอต่อศาลขอสืบพยาน หรือผู้เสียหายที่เป็นนักท่องเที่ยวชาวต่างประเทศไว้ก่อนตามประมวลกฎหมายหรือระบบที่เกี่ยวข้อง

3.2 จัดให้มีล่ามประจำสถานีตำรวจภูธรที่รับผิดชอบพื้นที่แหล่งท่องเที่ยวที่มีชาวต่างชาติเดินทางมาท่องเที่ยวเป็นจำนวนมาก(ล่ามดังกล่าวไม่จำเป็นต้องประจำอยู่ที่สถานีตำรวจแต่จะต้องทราบชื่อที่อยู่และสามารถติดต่อประสานงานให้มาทำหน้าที่ได้ทันทีเมื่อเหตุเกิดขึ้น

3.4 ในกรณีนักท่องเที่ยวชาวต่างชาติเสียชีวิต ให้พนักงานสอบสวนในท้องที่เกิดเหตุประสานงานกับตำรวจท่องเที่ยวในพื้นที่ความรับผิดชอบนั้น ๆ เพื่อประสานกับสถานทูตหรือสถานกงสุลของนักท่องเที่ยวสัญชาตินั้น รวมทั้งการติดต่อกับญาติของนักท่องเที่ยว แล้วรายงานผลการดำเนินการพร้อมเอกสาร แจ้งมายังกองบังคับการตำรวจท่องเที่ยวเพื่อรายงานสถานทูตหรือสถานกงสุลนั้น ๆ

4. มาตรการด้านบริการและอำนวยความสะดวกโดยรวม

4.1 เส้นทางผ่านและจุดท่องเที่ยวสำคัญ ให้มีการอำนวยความสะดวกด้านการจราจรตลอดเส้นทางเฉพาะในพื้นที่ท่องเที่ยว ให้จัดสถานที่จอดรถให้แก่นักท่องเที่ยวให้มีความเหมาะสมกับสภาพพื้นที่และเส้นทางโดยประสานกับนักท่องเที่ยวหรือตำรวจท่องเที่ยวอย่างต่อเนื่อง เพื่อรับทราบข้อมูลและรวมภารกิจในการอำนวยความสะดวก

4.2 ตรวจสอบแผนป้ายไปสู่พื้นที่ท่องเที่ยวหรือสถานที่ต่างๆ เช่น ท่าอากาศยาน สถานีตำรวจ สถานที่ท่องเที่ยวสำคัญๆ ให้มีความชัดเจนและถูกต้องอยู่เสมอ หากตรวจพบไม่ชัดเจนหรือถูกต้องให้ประสานหน่วยงานที่เกี่ยวข้องดำเนินการปรับปรุงแก้ไขโดยเร่งด่วน

4.3 ให้หลีกเลี่ยงการเรียกรถนักท่องเที่ยวให้หยุดโดยไม่มีเหตุอันควร การตรวจค้นรถนักท่องเที่ยวต้องทำด้วยความรวดเร็ว เพื่อมิให้ต้องเสียเวลาในการเดินทางไปยังสถานที่ท่องเที่ยวต่างๆ หรือการเดินทางต่อยังสายการบินหรือซึ่งได้กำหนดเวลาในการเดินทางชัดเจน

4.4 ประสานงานขอความร่วมมือกับเจ้าหน้าที่พาณิชย์จังหวัดทุกแห่ง ในการออกตรวจควบคุมราคาสินค้าของที่ระลึก อัญมณี เครื่องประดับ ร้านจำหน่ายอาหารให้เป็นไปในราคายุติธรรม สินค้ามีคุณภาพและได้มาตรฐาน

4.5 ประสานจังหวัด ส่วนราชการที่เกี่ยวข้องเพื่อออกข้อบังคับและขอความร่วมมือผู้ประกอบการเกี่ยวกับการให้เช่าเรือเจ็ทสกี เรือสกีูเตอร์ กำหนดราคาค่าบริการที่เป็นธรรมและไม่ข่มขู่เรียกร้อยค่าเสียหายเกินจริง พร้อมทั้งจัดให้มีเอกสารหรือป้ายข้อความแนะนำการปฏิบัติเมื่อประสบปัญหาข้อขัดข้อง

4.6 ประชาสัมพันธ์ให้นักท่องเที่ยวทราบเกี่ยวกับกฎจราจรและการขับขี้อย่างปลอดภัย

4.7 จัดอบรมข้าราชการตำรวจสายตรวจในพื้นที่ท่องเที่ยว เช่น ชุดสายตรวจท่องเที่ยว และพนักงานสอบสวนให้มีความรู้เกี่ยวกับภาษาอังกฤษเพื่อให้เกิดความเชื่อมั่น พร้อมทั้งจะให้บริการและอำนวยความสะดวกแก่นักท่องเที่ยวชาวต่างประเทศ

4.8 เจ้าหน้าที่ตำรวจทุกหน่วยจะต้องมีความพร้อมในการให้บริการแก่นักท่องเที่ยวในพื้นที่ท่องเที่ยว เส้นทางผ่านไปยังพื้นที่ท่องเที่ยว จุดบริการต่างๆ และสถานีตำรวจในทุกด้านดังกล่าวมาแล้วเพื่อให้สนองตอบใน 3 ประเด็นสำคัญ คือ

4.8.1 สร้างความอบอุ่นใจ สบายใจ เชื่อมั่น มั่นใจให้แก่นักท่องเที่ยว

4.8.2 นักท่องเที่ยวมีความสะดวกในการเดินทาง สะดวกด้านการจราจร และการติดต่อราชการ ณ สถานีตำรวจหน่วยบริการนักท่องเที่ยวในพื้นที่ท่องเที่ยว รวมถึงตลอดถึงเส้นทางผ่านไปสู่พื้นที่ท่องเที่ยว

4.8.3 มีความปลอดภัยในชีวิตและทรัพย์สินทั้งขณะเดินทาง ขณะพักผ่อนในพื้นที่ท่องเที่ยวและพักผ่อนตามสถานที่พักต่างๆ

5. การวางมาตรการดังกล่าวให้หน่วยปฏิบัติพิจารณากำหนดพื้นที่/ภารกิจในการปฏิบัติให้เหมาะสมตามสภาพแวดล้อมและครอบคลุมทุกพื้นที่ ดังนี้

5.1 การรักษาความปลอดภัยนักท่องเที่ยวและแหล่งท่องเที่ยวในบริเวณพื้นที่ชายหาด ป่าภูเขา

5.2 การรักษาความปลอดภัยและอำนวยความสะดวกแก่นักท่องเที่ยวในบริเวณพื้นที่ท่าเรือโดยสาร ท่าอากาศยาน รวมทั้งสถานีขนส่ง และสถานีรถไฟ

5.3 การควบคุมและจัดระเบียบกลุ่มเสี่ยงที่จะก่อเหตุต่อนักท่องเที่ยว เช่น กลุ่มลูกเรือประมง กลุ่มผู้ประกอบการเรือท่องเที่ยว กลุ่มผู้ประกอบการชายหาด และแรงงานต่างด้าว

6. ให้มอบหมายผู้รับผิดชอบ ควบคุม กำกับดูแลพื้นที่อย่างชัดเจน

7. ให้ทุกหน่วยตรวจและทบทวนแผน/มาตรการรักษาความปลอดภัยแก่นักท่องเที่ยวในพื้นที่รับผิดชอบ

การจัดระเบียบสถานที่ท่องเที่ยว

ได้ประสานกับผู้ประกอบการ ดังนี้

1. การให้เช่ารถยนต์ รถจักรยานยนต์ ต้องมีการตรวจสอบใบอนุญาตขับขี่ บัตรประจำตัวประจำตัวประชาชนหรือหนังสือเดินทาง การแจ้งให้ผู้เช่าทราบกฎจราจร จุดเสี่ยงอันตรายที่เกิดอุบัติเหตุ ราคาเช่า และมีเอกสารหรือป้ายข้อความแนะนำปฏิบัติเมื่อประสบปัญหาข้อขัดข้อง

2. การเช่าเรือเจ็ทสกี เรือสกีเตอร์ ให้ประสานส่วนราชการที่เกี่ยวข้องเพื่อออกข้อบังคับและขอความร่วมมือผู้ประกอบการจัดทำประกันภัยเรือ การกำหนดเขตการเล่นเจ็ทสกี/สกีเตอร์ การวางทุ่นเพื่อป้องกันไม่ให้เรือเข้าไปในบริเวณที่มีโขดหิน โดยมีป้ายเตือนทั้งภาษาไทยและภาษาอังกฤษให้นักท่องเที่ยวทราบ และไม่เกิดการข่มขู่เรียกร้อยค่าเสียหายเกินจริง พร้อมทั้งจัดให้มีเอกสารหรือป้ายข้อความแนะนำการปฏิบัติเมื่อประสบปัญหาข้อขัดข้อง

3. การให้บริการเรือรับจ้าง ผู้ให้บริการต้องมีใบอนุญาต ไม่เสพสุราหรือของมีเมาทุกชนิด จัดหาอุปกรณ์ด้านความปลอดภัย(ชูชีพ) ให้นักท่องเที่ยว

4. การให้บริการรถทัวร์ รถแท็กซี่ ผู้ขับขี่ต้องมีใบอนุญาตที่ถูกต้อง จัดทำประกันภัยตาม พ.ร.บ.คุ้มครองผู้ประสบภัยจากรถ หรือการประกันภัยอื่นตามกฎหมาย

5. การเช่าร่ม เตียง ผ้าใบ ให้ติดป้ายกำหนดราคา ชั่วโมงการเช่าให้ชัดเจน

6. ผู้ประกอบการสถานที่พัก ให้มีมาตรฐานด้านคุณภาพและความปลอดภัยทั้งภายในสถานที่พักและบริเวณโดยรอบแนวโดยรอบแนวพื้นที่ใกล้เคียง โดยเฉพาะยามค่ำคืนในพื้นที่ที่อาจสุ่มเสี่ยงต่อความปลอดภัย ไม่มีแสงสว่างและไม่มีกล้องวงจรปิดที่อาจเกิดอาชญากรรมขึ้นได้กับนักท่องเที่ยว

7. ร้านจำหน่ายสินค้าที่ระลึก ให้ติดป้ายบอกราคา แจ็งรายละเอียดประเภทวัสดุที่ใช้ทำสินค้า และไม่มีการหลอกลวงขายสินค้าที่ไม่ได้มาตรฐานหรือตามที่ระบุในฉลากสินค้า

8. ผู้ขายสินค้า/อาหาร/เครื่องดื่ม ให้ติดป้ายราคาสินค้า ผลิตภัณฑ์สะอาดปลอดภัย ตรวจสอบแหล่งที่มาได้ ไม่ขายของเกินราคา รวมถึงการบริการด้วยความสุภาพ

9. ประสานการปฏิบัติกับกรมท่องเที่ยวในการจัดชุดออกตรวจเพื่อจับกุมมั่วคุกเทศก์ที่ไม่ได้รับอนุญาต(ไกด์เถื่อน)

10. กวดขันปราบปรามชาวต่างชาติที่มีพฤติกรรมเป็นผู้มีอิทธิพล แสวงหาประโยชน์จากนักท่องเที่ยวทั้งชาวไทยและชาวต่างชาติ เรียกค่าคุ้มครองตามแหล่งพื้นที่ท่องเที่ยวสำคัญ ก่อความเดือดร้อนรำคาญแก่นักท่องเที่ยว

11. ปราบปรามคนต่างด้าวที่กระทำผิดเกี่ยวกับการหลบหนีเข้าเมือง แรงงานต่างด้าวผิดกฎหมาย ขายบริการทางเพศ ประกอบอาชีพโดยไม่ได้รับอนุญาต และขยายผลถึงนายหน้า ผู้ให้ที่พัก ให้การสนับสนุนที่อาจนำคนต่างด้าวมาขายแรงงาน บังคับขอราน หรือมีลักษณะที่เข้าข่ายเป็นการค้ามนุษย์

12. ตรวจสอบสถานบริการให้ปฏิบัติตามกฎหมายอย่างเคร่งครัด เพื่อป้องกันและปราบปรามการกระทำผิดเกี่ยวกับการโซ่วลามก ค่าประเวณีเด็ก การจำหน่ายยาเสพติด เครื่องดื่มแอลกอฮอล์โดยผิดกฎหมายในสถานบริการ การเปิดเกินเวลา เปิดโดยไม่ได้รับอนุญาต ยินยอมให้ผู้มีอายุต่ำกว่า 20 ปี เข้าไปในสถานบริการ พกพาอาวุธเข้าไปในสถานบริการ

13. จัดเจ้าหน้าที่สายตรวจออกตรวจตราภายในสถานที่ท่องเที่ยวสำคัญเพื่อสร้างความมั่นใจแก่นักท่องเที่ยว พร้อมตรวจสอบนักท่องเที่ยวต่างชาติที่แอบแฝงมาประกอบอาชญากรรมในรูปแบบนักท่องเที่ยว

บทที่ 6

โครงการสำคัญของจังหวัดสุราษฎร์ธานี

6.1 โครงการพัฒนาท่าอากาศยานสุราษฎร์ธานี

โครงการพัฒนาท่าอากาศยานสุราษฎร์ธานีที่อยู่ระหว่างดำเนินการในปีงบประมาณ 2558-2559

- โครงการก่อสร้างลานจอดเครื่องบิน ขนาดพื้นที่ 75x120 เมตร ระยะเวลาเริ่มต้นสัญญา 27 กุมภาพันธ์ 2558 สิ้นสุดสัญญา 21 เมษายน 2559 เมื่อดำเนินการเสร็จแล้ว ลานจอดเครื่องบินจะเพิ่มเป็นขนาด 120x375 เมตร สามารถจอดอากาศยานแบบ A300 จำนวน 2 ลำ B737 จำนวน 2 ลำ และอากาศยานไม่ระบุขนาดได้ จำนวน 1 ลำ

โครงการพัฒนาท่าอากาศยานสุราษฎร์ธานีในปี พ.ศ.2560-2561

- โครงการปรับปรุงอาคารที่พักผู้โดยสารสำหรับติดตั้งสะพานเทียบเครื่องบิน
- โครงการติดตั้งสะพานเทียบเครื่องบิน จำนวน 1 ชุด

ท่าอากาศยานสุราษฎร์ธานีนอกจากให้บริการเที่ยวบินขึ้น-ลง แล้ว ยังเป็นสนามบินที่มีความพร้อมในการรองรับเที่ยวบินที่มีปัญหาติดสภาพอากาศหรือเกิดเหตุขัดข้องทางเทคนิค ที่ไม่สามารถทำการบินขึ้น-ลงที่สนามบินต้นทางและปลายทางจากสนามบินใกล้เคียง ได้แก่ สนามบินกระบี่สนามบินภูเก็ต สนามบินหาดใหญ่ สนามบินนครศรีธรรมราช สนามบินระนอง สนามบินชุมพร และสนามบินสมุย

6.2 โครงการอ่างเก็บน้ำธารประเวศ อำเภอเกาะพะงัน จังหวัดสุราษฎร์ธานี

ตามที่ ฯพณฯ นายกรัฐมนตรี พลเอกประยุทธ์ จันทร์โอชา ได้ลงมาตรวจราชการในพื้นที่จังหวัดสุราษฎร์ธานี เมื่อวันที่ 28 ธันวาคม 2558 ได้มอบนโยบายให้แก่ผู้ว่าราชการจังหวัด เรื่องการพัฒนาแหล่งน้ำในจังหวัดสุราษฎร์ธานี เช่น พื้นที่บนเกาะสมุย เกาะพะงัน และเกาะเต่า เป็นต้น ซึ่งเป็นปัญหาอุปสรรคในการพัฒนาประเทศทั้งทางด้านเศรษฐกิจ ด้านการท่องเที่ยว อำเภอเกาะพะงันมีปัญหาคารขาดแคลนน้ำสำหรับอุตสาหกรรมการท่องเที่ยวการอุปโภคบริโภค และเกษตรกรรมปัญหาดังกล่าวมีมาตั้งแต่ในอดีตจนถึงปัจจุบัน จากสถิตินักท่องเที่ยวที่มาท่องเที่ยวบนเกาะพะงัน เมื่อปี พ.ศ.2557 จำนวน 762,788 คน รายได้จากท่องเที่ยวบนเกาะพะงัน จำนวน 8,280.03 ล้านบาท ซึ่งเมื่อเปรียบเทียบกับปี พ.ศ.2552 ถึงปี พ.ศ.2556 มีแนวโน้มที่เพิ่มขึ้นอย่างต่อเนื่อง จึงมีความจำเป็นเร่งด่วนที่ต้องจัดทำโครงการอ่างเก็บน้ำธารประเวศ แก้ไขปัญหาคารขาดแคลนน้ำดิบเพื่อใช้ในการผลิตน้ำประปา ใช้ในการอุปโภค-บริโภคในพื้นที่เกาะพะงันและบริเวณใกล้เคียงและพัฒนาอ่างเก็บน้ำธารประเวศเป็นแหล่งท่องเที่ยวของเกาะพะงัน

6.3 โครงการก่อสร้างโรงพยาบาลระดับตติยภูมิขั้นสูง

โรงพยาบาลศูนย์(ระดับ A) ตามภูมิภาคต่างๆ ของประเทศไทยเป็นหน่วยบริการที่มีศักยภาพสูงในการให้บริการ รักษาพยาบาลประชาชนทั้งในพื้นที่และพื้นที่ใกล้เคียง โดยการส่งต่อผู้ป่วยมาจากโรงพยาบาลเครือข่ายในเขตสุขภาพเดียวกัน ซึ่งผู้มารับบริการเหล่านั้นมักมาด้วยความเจ็บป่วยด้วยโรคหรืออาการที่มีความซับซ้อน และต้องการดูแลด้วยองค์ความรู้และเทคโนโลยีทางการแพทย์ขั้นสูง นอกจากนี้โรงพยาบาลศูนย์ยังเป็นแหล่งศึกษาเรียนรู้ด้านการแพทย์และสาธารณสุขสำหรับนิสิตนักศึกษาในสาขาแพทย์และการสาธารณสุขอีกด้วย ดังนั้น โรงพยาบาลศูนย์จำเป็นต้องมีความพร้อมที่จะตอบสนองความต้องการบริการสุขภาพในพื้นที่อย่างมีประสิทธิภาพ

ปัจจุบันกระทรวงสาธารณสุขมอบหมายให้โรงพยาบาลสุราษฎร์ธานีเป็นโรงพยาบาลศูนย์ ขนาด 800 เตียง รับผิดชอบประชากรในเขตภาคใต้ตอนบน จำนวน 5.2 ล้านคน(ประชากรกลางปี 2558) และเป็นศูนย์รับ-ส่งผู้ป่วยของโรงพยาบาลในเขตพื้นที่ภาคใต้ตอนบน ได้แก่ สุราษฎร์ธานี ชุมพร ระนอง นครศรีธรรมราช กระบี่ พังงา และภูเก็ต เป็นศูนย์ให้บริการทางการแพทย์ระดับตติยภูมิขั้นสูง คือ ศูนย์โรคหัวใจ ศูนย์โรคมะเร็ง ศูนย์อุบัติเหตุ ศูนย์ทารกแรกเกิด ศูนย์การเปลี่ยนถ่ายไต และเป็นศูนย์แพทยศาสตรศึกษาชั้นคลินิก มีการกิจผลิตแพทย์เพิ่มเพื่อชาวชนบทร่วมกับมหาวิทยาลัยธรรมศาสตร์ อีกทั้งเป็นแหล่งศึกษาเรียนรู้ด้านการแพทย์และสาธารณสุขสำหรับนิสิตนักศึกษาในสาขาการแพทย์และการสาธารณสุขของทั้งในประเทศและต่างประเทศที่มีความร่วมมือด้านการผลิตและพัฒนาศักยภาพบุคลากรร่วมกัน ในภูมิภาคอาเซียนและความร่วมมือระหว่างประเทศอื่นๆ และมีการพัฒนาทางนวัตกรรมทางการแพทย์อย่างต่อเนื่อง

โรงพยาบาลสุราษฎร์ธานีมีพื้นที่ทั้งหมด 66 ไร่ 2 งาน 3 ตารางวา มีจำนวนเตียงให้บริการประมาณ 780 เตียง จำนวนผู้ป่วยในเฉลี่ยมากกว่า 800 คนต่อวัน อัตราการครองเตียงมากกว่า 100 % แต่โรงพยาบาลมีโครงสร้างอาคารรองรับเตียงผู้ป่วยในได้เพียง 500 เตียง ส่วนที่เหลือถูกจัดพื้นที่ให้อยู่บริเวณระเบียงอาคาร หน้าบันได และหน้าลิฟต์ และจำนวนผู้ป่วยนอกเฉลี่ย 2,000 คน/วัน โครงสร้างอาคารผู้ป่วยนอกรองรับผู้มารับบริการผู้ป่วยนอกได้เพียง 1,000 คนเท่านั้น ทำให้การให้บริการทั้งผู้ป่วยนอกและผู้ป่วยในเกิดความแออัดขาดมาตรฐาน เกิดความไม่พึงพอใจแก่ผู้ป่วย ญาติ และบุคลากรทางการแพทย์ จากความแออัดนี้ยังส่งผลกระทบต่อสิ่งอำนวยความสะดวกต่างๆ ในโรงพยาบาลไม่เพียงพอต่อการรองรับตามไปด้วย เช่น ที่จอดรถที่มีอยู่อย่างจำกัด ส่งผลกระทบต่อปัญหาการจราจรทั้งภายในและภายนอกโรงพยาบาล เกิดความไม่สะดวกต่อทั้งผู้มารับบริการและเจ้าหน้าที่ จึงมีความประสงค์ในการขยายบริการ โดยการก่อสร้างโรงพยาบาลแห่งใหม่ เป็นโรงพยาบาลระดับตติยภูมิขั้นสูง ด้วยหลักการสำคัญคือ การสร้างเสริมและพัฒนาระบบบริหารจัดการโครงสร้างและระบบบริการของโรงพยาบาลให้มีประสิทธิภาพ มีมาตรฐานขั้นสูง และตอบสนองต่อความต้องการด้านสุขภาพให้แก่ประชาชนได้อย่างเพียงพอ ลดปัญหาความแออัดและลดการส่งต่อผู้ป่วยออกนอกเขตสุขภาพ โดยการจัดบริการรักษาพยาบาลระดับตติยภูมิขั้นสูง(โรคหัวใจ โรคมะเร็ง อุบัติเหตุ ทารกแรกเกิด โรคไต ทันตกรรมและเวชศาสตร์ฟื้นฟู) ตามที่กำหนดในยุทธศาสตร์ของโรงพยาบาลสุราษฎร์ธานี ปีงบประมาณ 2559-2563

6.4 การพัฒนาอุตสาหกรรมโคเนื้อ/โคขุนอย่างครบวงจร

ตามที่นายกรัฐมนตรี รัฐมนตรีว่าการกระทรวงมหาดไทย คณะกรรมการ กรอ.ส่วนกลาง คณะกรรมการ กรอ.กลุ่มจังหวัดภาคใต้ฝั่งอ่าวไทย พร้อมด้วยผู้ว่าราชการจังหวัดสุราษฎร์ธานี (หัวหน้ากลุ่มจังหวัดภาคใต้ฝั่งอ่าวไทย) และผู้ว่าราชการจังหวัดชุมพร/นครศรีธรรมราช/พัทลุง ได้ประชุมเมื่อวันที่ 28 ธันวาคม 2558 ณ ห้องประชุมกองบังคับการกองบิน 7 อำเภอพุนพิน จังหวัดสุราษฎร์ธานี ซึ่งที่ประชุมรับทราบประเด็นการนำเสนอ เพื่อเพิ่มศักยภาพทางเศรษฐกิจ และการดำเนินงานตามนโยบายขับเคลื่อนเศรษฐกิจของรัฐบาล ตามข้อสั่งการของนายกรัฐมนตรีเกี่ยวกับการพัฒนาอุตสาหกรรมโคเนื้อ/โคขุน อย่างครบวงจร พื้นที่กลุ่มจังหวัดภาคใต้ฝั่งอ่าวไทย โดยมอบหมายให้กระทรวงมหาดไทย โดยจังหวัดสุราษฎร์ธานี ประสานกับภาคเอกชนในกลุ่มจังหวัดภาคใต้ฝั่งอ่าวไทยและส่วนราชการที่เกี่ยวข้อง ได้แก่ กระทรวงเกษตรและสหกรณ์ กระทรวงพาณิชย์ กระทรวงอุตสาหกรรม และสถาบันการศึกษา จัดทำข้อเสนอแผนงาน/โครงการให้สามารถเริ่มดำเนินการได้ในปี 2559 เพื่อพัฒนาอุตสาหกรรมโคเนื้อ/โคขุน อย่างครบวงจร รองรับการขยายตัวของความต้องการของตลาดทั้งภายในและต่างประเทศ ผลการดำเนินงาน ดังนี้

1. วันที่ 29 ธันวาคม 2558 ณ ห้องประชุมตึก ศาลากลางจังหวัดสุราษฎร์ธานี ได้เชิญ ประธานหอการค้ากลุ่มจังหวัด ผู้แทนภาคเอกชน หัวหน้าส่วนราชการที่เกี่ยวข้องร่วมประชุมติดตามผลการประชุมร่วมนายกรัฐมนตรีและคณะ กรอ.กลุ่มจังหวัดภาคใต้ฝั่งอ่าวไทย โดยมีมติที่ประชุม คือ มอบหมายให้สำนักงานปศุสัตว์จังหวัดสุราษฎร์ธานีดำเนินการจัดทำโครงการเกษตรอุตสาหกรรมเลี้ยงโคเนื้อโคขุน ครบวงจร(โคขุนศรีวิชัย)และใช้งบประมาณกลุ่มจังหวัดภาคใต้ฝั่งอ่าวไทย เพื่อพัฒนาอุตสาหกรรมโคเนื้อ/โคขุนศรีวิชัย : Sriwichai Beef จำนวน 180,000,000 บาท (หนึ่งร้อยแปดสิบล้านบาทถ้วน)

2. กระทรวงอุตสาหกรรมได้แจ้งให้หน่วยงานในสังกัด ได้แก่ กรมส่งเสริมอุตสาหกรรม สำนักงานอุตสาหกรรมจังหวัดสุราษฎร์ธานี สำนักงานอุตสาหกรรมจังหวัดนครศรีธรรมราช สำนักงานอุตสาหกรรมจังหวัดชุมพร สำนักงานอุตสาหกรรมจังหวัดพัทลุง เพื่อพิจารณาแนวทางร่วมดำเนินโครงการพัฒนาอุตสาหกรรมโคเนื้อ/โคขุนศรีวิชัย(Sriwichai Beef) สำหรับด้านงบประมาณการขอรับการสนับสนุนจากโครงการส่งเสริมความเป็นอยู่ระดับตำบลหรือกองทุนหมู่บ้านและกระทรวงอุตสาหกรรมจะสนับสนุนโครงการดังกล่าวเชิงนโยบาย ผ่านการประชุมคณะกรรมการต่างๆ ที่เกี่ยวข้อง

3. กระทรวงพาณิชย์ได้มอบหมายให้หน่วยงานในพื้นที่สนับสนุนการดำเนินงานตามโครงการพัฒนาอุตสาหกรรมโคเนื้อ/โคขุนศรีวิชัย(Sriwichai Beef) ในด้านการส่งเสริมการตลาด อาทิ เพิ่มช่องทางจำหน่ายโดยการประสานผู้ผลิตนำผลิตภัณฑ์ศรีวิชัยร่วมจำหน่ายสินค้าของกรมการค้าภายใน รวมทั้งการอำนวยความสะดวกในการประสานนำสินค้าจำหน่ายในห้างค้าปลีกขนาดใหญ่ และการจัดงาน Roadshow

6.5 โครงการก่อสร้างขยายทางหลวงเป็น 4 ช่องจราจร เส้นทางหมายเลข 401 ตอนแยกโคกเคียน-ช่องขาลี-ท่าโรงช้าง(สุราษฎร์ธานี-ตะกั่วป่า จังหวัดพังงา)

ปัจจุบันทางหลวงหมายเลข 401 เป็นเส้นทางคมนาคมทางถนนที่เชื่อมต่อระหว่างฝั่งอ่าวไทยและฝั่งอันดามัน มี 2 ช่องจราจร เป็นเส้นทางที่มีการจราจรหนาแน่น เพราะมีนักท่องเที่ยวทั้งในประเทศและต่างประเทศใช้เป็นจำนวนมาก มีสถานที่ท่องเที่ยวที่สำคัญที่ต้องใช้ถนนสายนี้ เช่น เขื่อนรัชชประภา อุทยานแห่งชาติเขาสก ดังนั้น จังหวัดสุราษฎร์ธานี เห็นควรให้กรมทางหลวงขยายเส้นทางหลวงหมายเลข 401 จาก 2 ช่องจราจร เป็น 4 ช่องจราจร ระยะทาง 85.600 กิโลเมตร งบประมาณ 3,000 ล้านบาท ทั้งนี้ จังหวัดได้บรรจุโครงการนี้ซึ่งเป็นการสนองความต้องการของพื้นที่(AREA) ไว้ในแผนพัฒนาจังหวัดด้วยแล้ว

6.6 โครงการก่อสร้างขยายทางหลวงเป็น 4 ช่องจราจร ทางหลวงหมายเลข 415 ตอน นาเหนือ-บางคราม-พนม

ปัจจุบันทางหลวงหมายเลข 415 เป็นเส้นทางคมนาคมทางถนนเชื่อมต่อระหว่างฝั่งอ่าวไทยและฝั่งอันดามัน มี 2 ช่องจราจร มีการจราจรที่หนาแน่น และเป็นเส้นทางในการเชื่อมกับสถานที่ท่องเที่ยว ดังนั้น จังหวัดสุราษฎร์ธานี เห็นควรให้กรมทางหลวงขยายเส้นทางหมายเลข 415 จากช่องจราจรเป็น 4 ช่องจราจร งบประมาณ 1,600 ล้านบาท ทั้งนี้ จังหวัดฯ ได้บรรจุโครงการนี้ ซึ่งเป็นการสนองความต้องการของพื้นที่(AREA) ไว้ในแผนพัฒนาจังหวัดด้วยแล้ว